



РЕПУБЛИКА БЪЛГАРИЯ

Министерство на земеделието и храните
Областна дирекция "Земеделие"-Велико Търново
Общинска служба по земеделие - Свищов

Изх.№ РД-05-305
Дата: 04.07.2016 г.

ОБЛАСТ ВЕЛИКО ТЪРНОВО	
ОБЛАСТЕН УПРАВИТЕЛ	
тел./факс: 600 464, 600 839	
РЕГИСТРАЦИОНЕН ИНДЕКС И ДАТА	
0407-5321	05.07.2016

ДО
ОБЛАСТЕН УПРАВИТЕЛ
ВЕЛИКО ТЪРНОВО


ОТНОСНО: искане с изх.№ОА04-5082/24.06.2016

Предоставяме, Ви заверен препис на изисканите документи в местностите „Стъклен“, „Фара“ и „Манастирски трап/баир“ за землище Свищов.

Приложено: съгласно текста

ЕМЕЛ МЕХМЕД:


Началник на Общинска служба по земеделие гр.Свищов



ВГ/ОСЗ

ОБЩИНСКА СЛУЖБА ПО ЗЕМЕДЕЛИЕ

гр. СВИЩОВ ЕКНМ 65766 ОБЛАСТ ВЕЛИКОТЪРНОВСКА



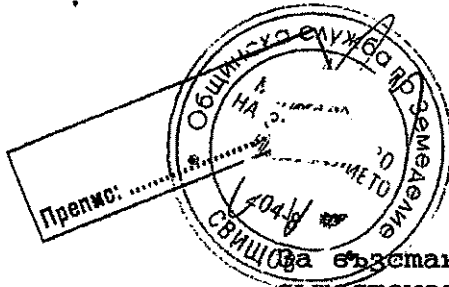
СПРАВКА по чл.18ж, ал.1 ПРИЗНАТИ ДКА В РАЗПОРЕДБИ ЗСПЗЗ - по &4

по ЗЕМЛИЩА

Землище на град СВИЩОВ - Местност ФАРА

Вх.Но--имот	Собственик - име презиме фамилия	Културен вид	гка	кат.
00395	1. ЦАНКО КАРАЧОРОВ	ниѐи	1.600	
00539	1. АНГЕЛ МИЛЕВ	ниѐи	1.000	
00944	1. ДИМО ДИМОВ	ниѐи	13.000	
02090	2. ВЕЛИКА ПЕЕВА	ниѐи	10.700	
Заявления: 4		Имоти: 4	ВСИЧКО	
			Призната площ гка: 26.300	

ОБЩИНСКА СЛУЖБА ПО ЗЕМЕДЕЛИЕ
гр. СВИЩОВ
ЕКАТТЕ 65766
Община СВИЩОВ
Област ВЕЛИКОТЪРНОВСКА



РЕШЕНИЕ No 00395

възстановяване правото на собственост на земи в съществуващи или възстановими стари реални граници в землището на град СВИЩОВ

Днес, 05.11.2008 г., Общинската служба по земеделие в гр. СВИЩОВ, община СВИЩОВ, област ВЕЛИКОТЪРНОВСКА в състав:

НАЧАЛНИК : ЕМЕЛ МЕХМЕД
ЗАМЕСТНИК-НАЧАЛНИК: ВЕНЦИСЛАВ ГУТЕВ

ЧЛЕНОВЕ:

1. АСЯ МАРИНОВА 2. МАРИЯ АНКОВА

като разгледа преписката по заявление вх. No 00395 от 15.01.1992 г. и представените писмени доказателства от ДОНКА КАРАЧОРОВА за възстановяване правото на собственост на наследниците на ЦАНКО КАРАЧОРОВ бивш жител на гр/с общ., обл. по удостоверение за наследници No 688, на основание чл.14, ал.1, т.3 ЗСПЗЗ, чл. чл. 18ж, ал.1, 18з, ал.1 от ППЗСПЗЗ и протоколи No СВ-07 от 05.02.1996 г. по чл.18г, No от г. по чл.18г и No от г. по чл.18е от ППЗСПЗЗ,

РЕШИ:

ВЪЗСТАНОВЯВА ПРАВОТО НА СОБСТВЕНОСТ на наследниците на ЦАНКО КАРАЧОРОВ в съществуващи (възстановими) стари реални граници на следните имоти:

1. Нива от 1.600 гка (един гка и шестстотин кв.м), находящ се в терен по параграф 4 на град СВИЩОВ в местността ФАРА, при граници (съседи):
.....
.....
заявен с пореден No 1 от заявлението и установен с Протокол от ТПС комисия СПИСЪК 7 №209

ВЪЗСТАНОВЯВАНЕТО на правото на собственост върху имотите разположени в територии по параграф 4 ПЗР на ЗСПЗЗ ще се извърши при условията на чл.28 ППЗСПЗЗ като имотните граници ще се определят въз основа на влезлия в сила план на новообразуваните имоти по чл.28, ал.9 ППЗСПЗЗ.

Решението може да се обжалва чрез ОСЗ през районния съд в 14-дневен срок от съобщението.

стр.2 към решение No 00395/05.11.2008 г. по чл.18ж, ал.1 от ППЗСПЗВ
на ОБЩИНСКА СЛУЖБА ПО ЗЕМЕДЕЛИЕ гр. СВИЦОВ, община СВИЦОВ

Забележка: За издване на констатилен нотариален акт и сделки със
земеделски имот е необходима скица с точните размери на имота.


НАЧАЛНИК

ЗАМЕСТНИК-НАЧАЛНИК

ЧЛЕНОВЕ:

1.





ОБЩИНСКА СЛУЖБА ПО ЗЕМЕДЕЛИЕ
гр. СВИЩОВ
ЕКАТТЕ 65766
Община СВИЩОВ
Област ВЕЛИКОТЪРНОВСКА

РЕШЕНИЕ No 00944

за възстановяване правото на собственост на земи в
съществуващи или възстановими стари реални граници
в землището на град СВИЩОВ

Днес, 05.11.2008 г., Общинската служба по земеделие в гр.
СВИЩОВ, община СВИЩОВ, област ВЕЛИКОТЪРНОВСКА в състав:

НАЧАЛНИК : ЕМЕЛ МЕХМЕД
ЗАМЕСТНИК-НАЧАЛНИК: ВЕНЦИСЛАВ ГУТЕВ

ЧЛЕНОВЕ:

1. АСЯ МАРИНОВА 2. МАРИЯ АНКОВА

камо разгледа преписката по заявление вх. No 00944 от 12.03.1992
г. и представените писмени доказателства от МАРИН ЛАЗАРОВ
за възстановяване правото на собственост на наследниците на ДИМО
ДИМОВ бивш жител на гр/с, общ.
....., обл. по удостоверение за наследници No 597, на
основание чл.14, ал.1, т.3 ЗСПЗЗ, чл. чл. 18ж, ал.1, 18з, ал.1 от
ППЗСПЗЗ и протоколи No СВ-07 от 05.02.1996 г. по чл.18г, No
от г. по чл.18г и No от г. по чл.18е
от ППЗСПЗЗ,

РЕШИ:

ВЪЗСТАНОВЯВА ПРАВОТО НА СОБСТВЕНОСТ
на наследниците на ДИМО ДИМОВ в съществуващи
(възстановими) стари реални граници на следните имоти:

1. Нива от 13.000 гка (тринадесет гка), находящ се в терен
по параграф 4 на град СВИЩОВ в местността ФАРА, при граници
(съседи):
.....
.....
заявен с пореден No 1 от заявлението и установен с Нотариален акт
№119/1962Г.

ВЪЗСТАНОВЯВАНЕТО на правото на собственост върху имотите
разположени в територии по параграф 4 ПЗР на ЗСПЗЗ ще се извърши
при условията на чл.28 ППЗСПЗЗ като имотните граници ще се
определят въз основа на влезлия в сила план на новообразуваните
имоти по чл.28, ал.9 ППЗСПЗЗ.

Решението може да се обжалва чрез ОСЗ пред районния
съд в 14-дневен срок от съобщението.

стр.2 към решение No 00944/05.11.2008 г. по чл.18ж,ал.1 от ППЗСПЗЗ
на ОБЩИНСКА СЛУЖБА ПО ЗЕМЕДЕЛИЕ гр. СВИЩОВ, община СВИЩОВ


Забележка: За издване на констатиращ нотариален акт и сгелки със
земеделски имот е необходима скица с точните размери на имота.

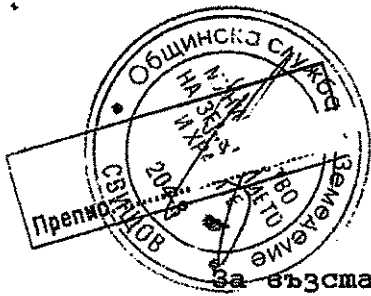
НАЧАЛНИК

ЗАМЕСТНИК-НАЧАЛНИК

ЧЛЕНОВЕ:

1.





ОБЩИНСКА СЛУЖБА ПО ЗЕМЕДЕЛИЕ
гр. СВИЩОВ
ЕКАТТЕ 65766
Община СВИЩОВ
Област ВЕЛИКОТЪРНОВСКА

РЕШЕНИЕ No 02090

За възстановяване правото на собственост на земи в съществуващи или възстановими стари реални граници в землището на град СВИЩОВ

Днес, 05.11.2008 г., Общинската служба по земеделие в гр. СВИЩОВ, община СВИЩОВ, област ВЕЛИКОТЪРНОВСКА в състав:

НАЧАЛНИК : ЕМЕЛ МЕХМЕД
ЗАМЕСТНИК-НАЧАЛНИК: ВЕНЦИСЛАВ ГУТЕВ

ЧЛЕНОВЕ:

1. АСЯ МАРИНОВА

2. МАРИЯ АНКОВА

камо разелега преписката по заявление вх. No 02090 от 04.03.1992 г. и представените писмени доказателства от ПЕЮ ПЕЕВ за възстановяване правото на собственост на наследниците на ВЕЛИКА ПЕЕВА бивш жител на град СВИЩОВ, общ. СВИЩОВ, обл. ВЕЛИКОТЪРНОВСКА по удостоверение за наследници No 06-19-470, на основание чл.14, ал.1, т.3 ЗСПЗЗ, чл. чл. 18ж, ал.1, 18з, ал.1 от ППЗСПЗЗ и протоколи No СВ-07 от 05.02.1996 г. по чл.18е, No от г. по чл.18г и No от г. по чл.18е от ППЗСПЗЗ,

РЕШИ:

ВЪЗСТАНОВЯВА ПРАВОТО НА СОБСТВЕНОСТ
на наследниците на ВЕЛИКА ПЕЕВА в съществуващи (възстановими) стари реални граници на следните имоти:

1. Нива от 10.700 гка (десет гка и седемстотин ке.м), находящ се в терен по параграф 4 на град СВИЩОВ в местността ФАРА при граници (съседи):

.....
.....
заявен с пореден No 2 от заявлението и установен с Други СПИСЪК 3 СТР.13

ВЪЗСТАНОВЯВАНЕТО на правото на собственост върху имотите разположени в територии по параграф 4 ПЗР на ЗСПЗЗ ще се извърши при условията на чл.28 ППЗСПЗЗ като имотните граници ще се определят въз основа на влезлия в сила план на новообразуваните имоти по чл.28, ал.9 ППЗСПЗЗ.

Решението може да се обжалва чрез ОСЗ през районния съд в 14-дневен срок от съобщението.

стр.2 към решение No 02090/05.11.2008 г. по чл.18ж, ал.1 от ППЗСПЗЗ
на ОБЩИНСКА СЛУЖБА ПО ЗЕМЕДЕЛИЕ гр. СВИЦОВ, община СВИЦОВ

Забележка: За издаване на констативен нотариален акт и сделки със
земеделски имот е необходима скица с точните размери на имота.

НАЧАЛНИК


ЗАМЕСТИК-НАЧАЛНИК

ЧЛЕНОВЕ:

1. 1



ОБЩИНСКА СЛУЖБА ПО ЗЕМЕДЕЛИЕ
гр. СВИЩОВ
ЕКАТТЕ 65766
Община СВИЩОВ
Област ВЕЛИКОТЪРНОВСКА



РЕШЕНИЕ No 00539

за възстановяване правото на собственост на земи в съществуващи или възстановими стари реални граници в землището на град СВИЩОВ

Днес, 25.10.2004 г., Общинската служба по земеделие в гр. СВИЩОВ, община СВИЩОВ, област ВЕЛИКОТЪРНОВСКА в състав:

НАЧАЛНИК : ЕМЕЛ МЕХМЕД
ЗАМЕСТНИК-НАЧАЛНИК: ВЕНЦИСЛАВ ГУТЕВ

ЧЛЕНОВЕ:

1. АСЯ МАРИНОВА 2. МАРИЯ АНКОВА

като разгледа преписката по заявление вх. No 00539 от 05.02.1992 г. и представените писмени доказателства от АНГЕЛ МИЛЕВ за възстановяване правото на собственост на АНГЕЛ МИЛЕВ, жител на град СВИЩОВ, общ. СВИЩОВ, обл. ВЕЛИКОТЪРНОВСКА на основание чл.14, ал.1, т.3 ЗСПЗЗ, чл. чл. 18ж, ал.1, 18з, ал.1 от ППЗСПЗЗ и протоколи No СВ-07 от 05.02.1996 г. по чл.18г, No от г. по чл.18г и No от г. по чл.18е от ППЗСПЗЗ,

РЕШИ:

ВЪЗСТАНОВЯВА ПРАВОТО НА СОБСТВЕНОСТ
на АНГЕЛ МИЛЕВ в съществуващи (възстановими) стари реални граници на следните имоти:

1. Нива от 1.000 гка (един гка), находящ се в терен по параграф 4 на град СВИЩОВ в местността ФАРА, при граници (съсед):

.....
.....
заявен с пореден No 1 от заявлението и установен с Нотариален акт No 40/1968Г.

ВЪЗСТАНОВЯВАНЕТО на правото на собственост върху имотите разположени в територии по параграф 4 ПЗР на ЗСПЗЗ ще се извърши при условията на чл.28 ППЗСПЗЗ като имотните граници ще се определят въз основа на елезлия в сила план на новообразуваните имоти по чл.28, ал.9 ППЗСПЗЗ.

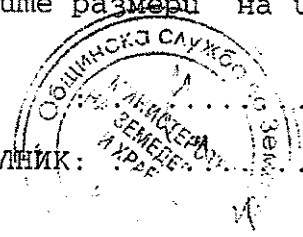
Решението може да се обжалва чрез ОСЗ пред районния съд в 14-дневен срок от съобщението.

Забележка: За издване на констативен нотариален акт и сделки със земеделски имот е необходима скица с точните размери на имота.

НАЧАЛНИК

ЗАМЕСТНИК-НАЧАЛНИК:

ЧЛЕНОВЕ:



стр.2 към решение No 00539/25.10.2004 г. по чл.18ж, ал.1 от ППЗСПЗ
на ОБЩИНСКА СЛУЖБА ПО ЗЕМЕДЕЛИЕ гр. СВИЩОВ община СВИЩОВ

1.



ОБЩИНСКА СЛУЖБА ПО ЗЕМЕДЕЛИЕ

гр. СВИЦОВ ЕКНМ 65766 ОБЛАСТ ВЕЛИКОТЪРНОВСКА



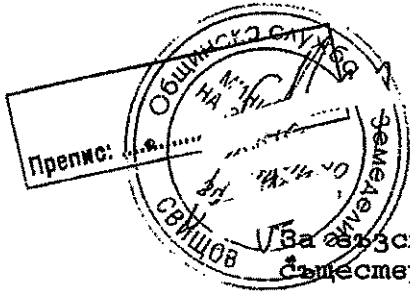
СПРАВКА по чл.18ж, ал.1 ПРИЗНАТИ ДКА В РАЗПОРЕДВИ ЗСПЗЗ - по

по ЗЕМЛИЩА

Землище на град СВИЦОВ - Местност МАНАСТИРСКИ ТРАП

Вх.Но--имот	Собственик - име презиме фамилия	Културен вид	дка	кат.
00189	2. ХРИСТО БЕЙКОВ	ниви	3.500	
00189	3. ХРИСТО БЕЙКОВ	лозя	1.000	
00375	1. ИБРАХИМ ФУЧАДЖИЕВ	ниви	0.700	
00375	3. ИБРАХИМ ФУЧАДЖИЕВ	лозя	1.300	
ВСИЧКО				
Заявления: 2	Имоти: 4	Призната площ дка: 6.500		

ОБЩИНСКА СЛУЖБА ПО ЗЕМЕДЕЛИЕ
гр. СВИЩОВ
ЕКАТТЕ 65766
Община СВИЩОВ
Област ВЕЛИКОТЪРНОВСКА



РЕШЕНИЕ No 00375

За възстановяване правото на собственост на земи в съществуващи или възстановими стари реални граници в землището на град СВИЩОВ

Днес, 05.11.2008 г., Общинската служба по земеделие в гр. СВИЩОВ, община СВИЩОВ, област ВЕЛИКОТЪРНОВСКА в състав:

НАЧАЛНИК : ЕМЕЛ МЕХМЕД
ЗАМЕСТНИК-НАЧАЛНИК: ВЕНЦИСЛАВ ГУТЕВ

ЧЛЕНОВЕ:

1. АСЯ МАРИНОВА

2. МАРИЯ АНКОВА

като разелега преписката по заявление вх. No 00375 от 09.01.1992 г. и представените писмени доказателства от ИБРАХИМ ФУЧАДЖИЕВ за възстановяване правото на собственост на ИБРАХИМ ФУЧАДЖИЕВ ЕГН жител на град СВИЩОВ, общ. СВИЩОВ, обл. ВЕЛИКОТЪРНОВСКА на основание чл.14, ал.1, т.3 ЗСПЗЗ, чл. чл. 18ж, ал.1, 18з, ал.1 от ППЗСПЗЗ и протоколи No СВ-07 от 05.02.1996 г. по чл.18г, No от г. по чл.18г и No от г. по чл.18е от ППЗСПЗЗ,

РЕШИ:

ВЪЗСТАНОВЯВА ПРАВОТО НА СОБСТВЕНОСТ на ИБРАХИМ ФУЧАДЖИЕВ в съществуващи (възстановими) стари реални граници на следните имоти:

1. Нива от 0.700 гка (нула гка и седемстотин кв.м), находящ се в терен по параграф 4 на град СВИЩОВ в местността МАНАСТИРСКИ ТРАП, при граници (съседи):

.....
заявен с пореден No 1 от заявлението и установен с Протокол от ТПС комисия СП.7 №180

2. Нива от 1.000 гка (един гка), находящ се в терен по параграф 4 на град СВИЩОВ в местността КУЙГОВЕЦ, при граници (съседи):

.....
заявен с пореден No 2 от заявлението и установен с Протокол от ТПС комисия СП.7 №180

3. Лозе от 1.300 гка (един гка и триста кв.м), находящ се в терен по параграф 4 на град СВИЩОВ в местността МАНАСТИРСКИ ТРАП, при граници (съседи):

.....
заявен с пореден No 3 от заявлението и установен с Протокол от ТПС комисия СП.7 №180

ВЪЗСТАНОВЯВАНЕТО на правото на собственост върху имотите разположени в територия по параграф 4 ПЗР на ЗСПЗЗ ще се извърши при условията на чл.28 ППЗСПЗЗ като имотните граници ще се

стр.2 към решение No 00375/05.11.2008 г. по чл.18ж, ал.1 от ППЗСПЗЗ
на ОБЩИНСКА СЛУЖБА ПО ЗЕМЕДЕЛИЕ гр. СВИЩОВ, община СВИЩОВ

определят въз основа на влезлия в сила план на новообразуваните
имоти по чл.28, ал.9 ППЗСПЗЗ.

Решението може да се обжалва чрез ОСЗ през районния
съд в 14-дневен срок от съобщението.

Забележка: За издаване на констативен нотариален акт и сделки със
земеделски имот е необходима скица с точните размери на имота.

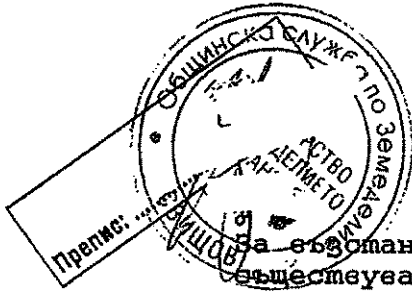
НАЧАЛНИК :

ЗАМЕСТИК-НАЧАЛНИК

ЧЛЕНОВЕ:

1.





РЕШЕНИЕ No 00189

за възстановяване правото на собственост на земи в
съществуващи или възстановими стари реални граници
в землището на град СВИЩОВ

Днес, 05.11.2008 г., Общинската служба по земеделие в гр.
СВИЩОВ, община СВИЩОВ, област ВЕЛИКОТЪРНОВСКА е състав:

НАЧАЛНИК : ЕМЕЛ МЕХМЕД
ЗАМЕСТНИК-НАЧАЛНИК: ВЕНЦИСЛАВ ГУТЕВ

ЧЛЕНОВЕ:

1. АСЯ МАРИНОВА 2. МАРИЯ АНКОВА

камо разелега преписката по заявление вх. No 00189 от 06.11.1991
г. и представените писмени доказателства от ЙОРДАН БЕЙКОВ
за възстановяване правото на собственост на наследниците на
ХРИСТО БЕЙКОВ бивш жител на гр/с,
общ., обл. по удостоверение за наследници
No МОЛ-Д, на основание чл.14, ал.1, т.3 ЗСПЗЗ, чл. чл. 18ж, ал.1,
18з, ал.1 от ППЗСПЗЗ и протоколи No СВ-07 от 05.02.1996 г. по
чл.18е, No от г. по чл.18г и No от
г. по чл.18е от ППЗСПЗЗ,

РЕШИ:

ВЪЗСТАНОВЯВА ПРАВОТО НА СОБСТВЕНОСТ
на наследниците на ХРИСТО БЕЙКОВ в съществуващи
(възстановими) стари реални граници на следните имоти:

1. Нива от 12.000 гка (дванадесет гка), находящ се в терен
по параграф 4 на град СВИЩОВ в местността КЕЛЕШЕВА ЧЕШМА, при
границы (съсеги):

.....
.....
заявен с пореден No 1 от заявлението и установен с Други
ДЕКЛАРАЦИЯ Т.16 СТР.76

2. Нива от 3.500 гка (три гка и петстотин кв.м), находящ се
в терен по параграф 4 на град СВИЩОВ в местността МАНАСТИРСКИ
ТРАП, при границы (съсеги):

.....
.....
заявен с пореден No 2 от заявлението и установен с Други
ДЕКЛАРАЦИЯ Т.16 СТР.76

3. Лозе от 1.000 гка (един гка), находящ се в терен по
параграф 4 на град СВИЩОВ в местността МАНАСТИРСКИ ТРАП, при
границы (съсеги):

.....
.....
заявен с пореден No 3 от заявлението и установен с Други
ДЕКЛАРАЦИЯ Т.16 СТР.76

ВЪЗСТАНОВЯВАНЕТО на правото на собственост върху имотите
разположени в територии по параграф 4 ПЗР на ЗСПЗЗ ще се извърши

стр.2 към решение No 00189/05.11.2008 г. по чл.18ж, ал.1 от ППЗСПЗЗ
на ОБЩИНСКА СЛУЖБА ПО ЗЕМЕДЕЛИЕ гр. СВИЩОВ, община СВИЩОВ

при условията на чл.28 ППЗСПЗЗ като имотните граници ще се определят въз основа на влезлия в сила план на новообразуваните имоти по чл.28, ал.9 ППЗСПЗЗ.

Решението може да се обжалва чрез ОСЗ пред районния съд в 14-дневен срок от съобщението.

Забележка: За издаване на констативен нотариален акт и сделки със земеделски имот е необходима скица с точните размери на имота.

НАЧАЛНИК :

ЗАМЕСТНИК-НАЧАЛНИК:


ЧЛЕНОВЕ:

1.



ОБЩИНСКА СЛУЖБА ПО ЗЕМЕДЕЛИЕ

гр. СВИЩОВ ЕКНМ 65766 ОБЛАСТ ВЕЛИКОТЪРНОВСКА

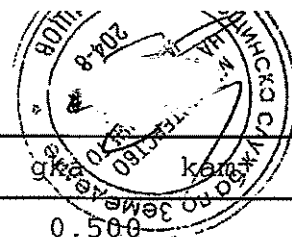


СПРАВКА по чл.18ж, ал.1 ПРИЗНАТИ ДКА В РАЗПОРЕДБИ ЗСПЗЗ - по &4

по ЗЕМЛИЩА

Землище на град СВИЩОВ - Местност СТЪКЛЕН

Вх.Но--умот	Собственик	- име презиме фамилия	Културен еуг	гга	кат.
00002	1.	ТОДОР ПОПОВ	лозя	1.200	I
00003	2.	МИЛКА ПОПОВА	ниви	0.500	I
00011	1.	СТИЛИЯНА БОЯДЖИЕВА	ниви	3.500	
00011	4.	СТИЛИЯНА БОЯДЖИЕВА	ниви	0.800	
00047	1.	РАДОСЛАВ ХАЛАЧЕВ	ов.градини	5.000	
00047	4.	РАДОСЛАВ ХАЛАЧЕВ	лозя	2.000	
00048	1.	ПЕТКО ХАЛАЧЕВ	ниви	1.000	III
00048	5.	ПЕТКО ХАЛАЧЕВ	ниви	2.000	I
00049	3.	РАЙНА ХАЛАЧЕВА	лозя	2.000	
00054	3.	ИСКЪР ХАЛАЧЕВ	лозя	2.000	I
00070	1.	МИХАИЛ ФЕОДОРОВ	ниви	1.500	
00070	2.	МИХАИЛ ФЕОДОРОВ	лозя	1.500	
00118	3.	ТОДОР КОЦЕВ	ниви	1.000	
00129	2.	АХМЕД МЕХМЕДОВ	ниви	2.300	
00130	2.	ХАВИВЕ МЕХМЕДОВА	лозя	1.000	
00133	4.	АНГЕЛ МИРЧЕВ	ниви	2.400	
00138A	1.	ПЕНЧО ДИМИТРОВ	ниви	2.000	
00153	1.	МАРА СТОЙЧЕВА	ниви	3.500	
00160	2.	ТОДОР ТРЪПЧЕВ	ниви	4.000	
00160	3.	ТОДОР ТРЪПЧЕВ	ниви	1.600	
00160	4.	ТОДОР ТРЪПЧЕВ	лозя	8.000	
00196	1.	АНКА ГЕОРГИЕВА	лозя	7.000	
00197	1.	ЕЛЕНА Д-Р ЦАНКОВА	лозя	7.000	
00225	1.	ИВАН ГЕНОВ	ниви	1.200	
00233	1.	АНГЕЛ НЕНОВ	лозя	24.000	
00234	2.	ГЕОРГИ МОНЕВ	лозя	7.000	I
00234A	1.	ГЕОРГИ МОНЕВ	лозя	1.000	
00240	1.	МАРИЙКА МАРИНОВА	ниви	0.540	
00240	2.	МАРИЙКА МАРИНОВА	ниви	0.500	
00240	3.	МАРИЙКА МАРИНОВА	лозя	0.500	
00268	1.	СТЕФАН ПОПОВ	лозя	7.500	
00297	2.	КРУМ ПЕТРОВ	ниви	3.300	
00311	1.	ФЕРДИНАНД ДАНЧЕВ	ниви	2.000	
00312	3.	АЛЕКСАНДЪР КИРОВ	лозя	1.500	
00312	4.	АЛЕКСАНДЪР КИРОВ	ниви	1.500	
00331	3.	НЕДКА ИВАНОВА	лозя	1.500	
00340	4.	МАРИН ПАВЛОВ	лозя	0.500	
00347	8.	ГЕОРГИ НАЙДЕНОВ	лозя	2.700	
00365	1.	ПЕТЪР ЛЕСИЧКОВ	ниви	4.500	I
00365	2.	ПЕТЪР ЛЕСИЧКОВ	лозя	0.500	I
00464	1.	ДИМИТЪР ТОДОРОВ	ниви	24.000	
00464	2.	ДИМИТЪР ТОДОРОВ	ниви	1.000	
00503	10.	ХРИСТО ЦАНКОВ	лозя	1.400	
00512	1.	БОРИСЛАВ ВОГДАНОВ	ниви	1.650	
00513	2.	АНГЕЛ РУНДЕВ	лозя	2.800	
00536	1.	ДИМИТЪР КАРАМДЖИЛОВ	ниви	7.000	




Вх.Но--умот	Собственик	име презиме фамилия	Културен вид	
00536	2.	ДИМИТЪР КАРАМДЖИЛОВ	ниви	0.500
00536	3.	ДИМИТЪР КАРАМДЖИЛОВ	ов.градини	3.100
00586	3.	ИЛИЯ КАРАМАНЛИЕВ	ниви	2.000
00586	4.	ИЛИЯ КАРАМАНЛИЕВ	лозя	2.000
00622	1.	МАРА ИЛИЕВА	лозя	6.000
00657	2.	СТОЯН СТОЯНОВ	лозя	3.500
00657	3.	СТОЯН СТОЯНОВ	ниви	6.500
00657	4.	СТОЯН СТОЯНОВ	ниви	2.000
00676	1.	НИКОЛАЙ ПЕНЧЕВ	ов.градини	1.000
00676	2.	НИКОЛАЙ ПЕНЧЕВ	ниви	8.000
00676	3.	НИКОЛАЙ ПЕНЧЕВ	лозя	1.500
00707	4.	ВАСИЛ ВЪЛКОВ	лозя	1.200
00716	2.	ГЕОРГИ ДЖИДАМОВ	ниви	8.600
00756	9.	АЛЕКСАНДЪР ЗЛАТАНОВ	ниви	1.700
00789	6.	АЛЕКСАНДРИНА ИКОНОМОВА	лозя	0.850
00790	6.	ЕЛЕНА УЗУНОВА	лозя	0.850
00791	7.	КОНСТАНТИН ЦАНКОВ	лозя	1.500
00807	3.	АЛЕКСАНДЪР СТОЯНОВ	ниви	6.220
00823	1.	АНТОН МЕЩЕРОВ	ниви	6.500
00861	1.	БОТЮ БОЖИНОВ	ниви	2.000
00861	2.	БОТЮ БОЖИНОВ	ов.градини	2.000
00861	3.	БОТЮ БОЖИНОВ	лозя	1.000
00869	1.	КРЪСТЮ И ЕВГЕНИЯ ЯМАКОВИ	ниви	14.500
00870	1.	КОНСТАНТИН КОНСТАНТИНОВ	лозя	6.000
00906	2.	ХРИСТО МИНЧЕВ	лозя	3.000
00914	1.	ХРИСТО ВЕЛЧЕВ	лозя	3.200
00931	3.	МАРИЙКА ПОПОВА	ниви	1.500
00996	1.	ГЕОРГИ ГЕОРГИЕВ	лозя	1.000
01024	1.	ЙОРДАН АНГЕЛОВ	лозя	3.000
01061A	1.	ЦВЕТАН КРЕМБОВ МАРИЙКА МИНКОВА	ниви	2.000
01085	1.	СТОЙКА ЯНУЦЕВА	лозя	2.000
01087	1.	ТОМА ЗЕЛЕНГОРОВ	ниви	1.900
01087	2.	ТОМА ЗЕЛЕНГОРОВ	ниви	1.000
01087	3.	ТОМА ЗЕЛЕНГОРОВ	лозя	1.500
01116	1.	ДИМИТЪР ИВАНОВ	ниви	1.000
01141	1.	ПЕТКО ПЕТКОВ	ниви	0.500
01184	1.	МЕХМЕД ОСМАНОВ	ниви	2.800
01220	1.	КЕРЯКА ЛИНКОВА	ниви	3.700
01220	2.	КЕРЯКА ЛИНКОВА	лозя	1.500
01220	4.	КЕРЯКА ЛИНКОВА	ниви	2.000
01239	1.	СТЕФАН БЕЛЧЕВ	лозя	1.200
01243	1.	ГАРАБЕТ АЙДАНЯН	ниви	2.000
01243	2.	ГАРАБЕТ АЙДАНЯН	лозя	2.000
01246	1.	ФЕРДИНАНД ТРИФОНОВ	лозя	0.700
01250	1.	ДИМИТЪР ДИМИТРОВ	лозя	0.500
01267	1.	ЕКАТЕРИНА РУЕВСКА	ниви	1.500
01286	1.	МАРА ПУШКАРОВА	ниви	2.600
01286	2.	МАРА ПУШКАРОВА	лозя	2.600
01344	1.	АНТОН АБАДЖИЕВ	лозя	1.700
01345	1.	ЕВЛАМБИЯ ХРИСТОВА	ниви	0.100
01345	2.	ЕВЛАМБИЯ ХРИСТОВА	лозя	1.300
01516	1.	ЕКАТЕРИНА ЦАНКОВА	лозя	1.000
01518	1.	АТАНАС ПРАШАНОВ	лозя	1.800
01521	1.	ПЕТЪР БОЖАНОВ	ниви	1.200
01521	2.	ПЕТЪР БОЖАНОВ	лозя	1.500
01522	1.	ПЕТКО ЯНКОВ	ниви	0.500

I

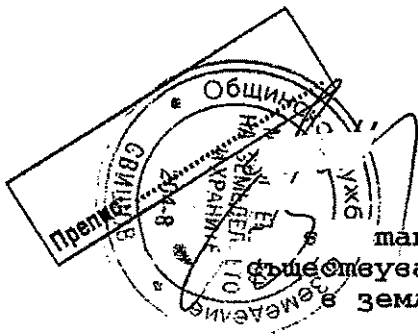
I

ИС ФЕРМА III



Заявления: 74 Имоти: 102 ВСИЧКО Призната площ: 03.74

I- 21.900, II- , III- 1.000, IV-



РЕШЕНИЕ No 00047

пановяване правото на собственост на земи в
съществуващи или възстановими стари реални граници
в землището на град СВИЩОВ

Днес, 05.11.2008 г., Общинската служба по земеделие в гр. СВИЩОВ, община СВИЩОВ, област ВЕЛИКОТЪРНОВСКА е състав:

НАЧАЛНИК : ЕМЕЛ МЕХМЕД
ЗАМЕСТНИК-НАЧАЛНИК: ВЕНЦИСЛАВ ГУТЕВ

ЧЛЕНОВЕ:

1. АСЯ МАРИНОВА

2. МАРИЯ АНКОВА

като разглежда преписката по заявление вх. No 00047 от 06.09.1991 г. и представените писмени доказателства от ЕВГЯНА ХАЛАЧЕВА за възстановяване правото на собственост на наследниците на РАДОСЛАВ ХАЛАЧЕВ бивш жител на град СВИЩОВ, общ. СВИЩОВ, обл. ВЕЛИКОТЪРНОВСКА по удостоверение за наследници No 111-02.95, на основание чл.14, ал.1, т.3 ЗСПЗЗ, чл. чл. 18ж, ал.1, 18з, ал.1 от ППЗСПЗЗ и протоколи No СВ-07 от 05.02.1996 г. по чл.18г, No .. от .. г. по чл.18г и No от .. г. по чл.18е от ППЗСПЗЗ,

РЕШИ:

ВЪЗСТАНОВЯВА ПРАВОТО НА СОБСТВЕНОСТ
на наследниците на РАДОСЛАВ ХАЛАЧЕВ в съществуващи
(възстановими) стари реални граници на следните имоти:

1. Овощна градина от 5.000 гка (пет гка), находящ се в терен по параграф 4 на град СВИЩОВ в местността СТЬКЛЕН, при граници (съсеги):

.....
.....
заявен с пореден No 1 от заявлението и установен с Протокол от ТПС комисия СП.3 №601

2. Лозе от 2.000 гка (два гка), находящ се в терен по параграф 4 на град СВИЩОВ в местността СТЬКЛЕН, при граници (съсеги):

.....
.....
заявен с пореден No 4 от заявлението и установен с Протокол от ТПС комисия СП.3 №601

ВЪЗСТАНОВЯВАНЕТО на правото на собственост върху имотите разположени в територии по параграф 4 ПЗР на ЗСПЗЗ ще се извърши при условията на чл.28 ППЗСПЗЗ като имотните граници ще се определят въз основа на влезлия в сила план на новообразуваните имоти по чл.28, ал.9 ППЗСПЗЗ.

Решението може да се обжалва чрез ОСЗ пред районния съд в 14-дневен срок от съобщението.

стр.2 към решение No 00047/05.11.2008 г. по чл.18ж, ал.1 от ПЗСПЗЗ
на ОБЩИНСКА СЛУЖБА ПО ЗЕМЕДЕЛИЕ гр. СВИЩОВ, община СВИЩОВ


Забележка: За издаване на констатиращ нотариален акт и сделки със
земеделски имот е необходима скица с точните размери на имота.

НАЧАЛНИК

ЗАМЕСТНИК-НАЧАЛНИК:

ЧЛЕНОВЕ:

1.



✓ ✓