

28.03.2018

СПРАВКА по чл.18ж,ал.1 ПРИЗНАТИ ДКА В РАЗПОРЕДБИ ЗСПЗЗ - по &4

по ЗЕМЛИЩА

Землище на ераг СВИЩОВ - Местност ЮМЕРОВА БАХЧА

Вх.Но--умот	Собственик - име презиме фамилия	Културен вид	гка	кат.
00051	1. ДИМИТЪР ТОДОРОВ	ниеи	16.480	I
00095	7. АТАНАС ГАРИВОВ	лозя	1.200	IV
00174	1. ИВАН КАЛМУКОВ	ниеи	1.850	
00249	6. ЛЮБА ЛЕСИЧКОВА	лозя	1.200	
00536	4. ДИМИТЪР КАРАМДЖИЛОВ	ниеи	0.500	
00699	18. ДИМИТЪР ТОНЧЕВ	ниеи	7.400	
00724	1. ТЕОДОР ДОВРИНОВ	ниеи	5.000	
02055	1. ВЕЛИКА ГЕОРГИЕВА	ниеи	7.000	


ВСИЧКО

заявления: 8

Имоти: 8

Призната площ гка: 40.630

I- 16.480, II- , III- , IV- 1.200, V-



ОБЩИНСКА СЛУЖБА ПО ЗЕМЕДЕЛИЕ
гр. СВИЦОВ
ЕКАТТЕ 65766
Община СВИЦОВ
Област ВЕЛИКОТЪРНОВСКА

РЕШЕНИЕ No СВ30

За възстановяване правото на собственост на земи в съществуващи или възстановими стари реални граници в землището на град СВИЦОВ

Днес, 23.06.1992 г., Общинската служба по земеделие в гр. СВИЦОВ, община СВИЦОВ, област ВЕЛИКОТЪРНОВСКА в състав:

НАЧАЛНИК : ЕМЕЛ МЕХМЕД
ЗАМЕСТНИК-НАЧАЛНИК: ВЕНЦИСЛАВ ГУТЕВ

ЧЛЕНОВЕ:

1. АСЯ МАРИНОВА

2. МАРИЯ АНКОВА

като разгледа преписката по заявление вх. No 02055 от 22.01.1992 г. и представените писмени доказателства от ПЕТЪР ГЕОРГИЕВ за възстановяване правото на собственост на наследниците на ВЕЛИКА А ГЕОРГИЕВА бивш жител на село ЦАРЕВЕЦ, общ. СВИЦОВ, обл. ВЕЛИКОТЪРНОВСКА по удостоверение за наследници No М.ДЕКЛ., на основание чл. чл. 18ж, ал.1, 18з, ал.1 от ППЗСПЗЗ и протоколи No СВ-07 от 05.02.1996 г. по чл.18г, No от г. по чл.18г и No от г. по чл.18е от ППЗСПЗЗ,

РЕШИ:

ВЪЗСТАНОВЯВА ПРАВОТО НА СОБСТВЕНОСТ
на наследниците на ВЕЛИКА А ГЕОРГИЕВА в съществуващи (възстановими) стари реални граници на следните имоти:

1. Нива от 7.000 гка (седем гка), находящ се в терен по параграф 4 на град СВИЦОВ в местността ЮМЕРОВА БАХЧА, при граници (съсед):

.....
.....
заявен с пореден No 1 от заявлението и установен с
Опис-декларация 121 И 122/50 Г.

Решението може да се обжалва чрез ОСЗ през районния съд в 14-дневен срок от съобщението.


Забележка: За издаване на констативен нотариален акт и сделки със земеделски имот е необходима скица с точните размери на имота.

НАЧАЛНИК : М

ЗАМЕСТНИК-НАЧАЛНИК: М

ЧЛЕНОВЕ:

1. М 2. М



РЕШЕНИЕ No 0051

**възстановяване правото на собственост на земи в
съществуващи или възстановими стари реални граници
в землището на град СВИЩОВ**

Днес, 05.12.2002 г., Общинската служба по земеделие в гр. СВИЩОВ, община СВИЩОВ, област ВЕЛИКОТЪРНОВСКА в състав:

НАЧАЛНИК : ЕМЕЛ МЕХМЕД
ЗАМЕСТНИК-НАЧАЛНИК: ВЕНЦИСЛАВ ГУТЕВ

ЧЛЕНОВЕ:

1. АСЯ МАРИНОВА 2. МАРИЯ АНКОВА

камо разгледа преписката по заявление вх. No 00051 от 10.09.1991 г. и представените писмени доказателства от ХРИСТО ЦАНЕВ за възстановяване правото на собственост на наследниците на ДИМИТЪР ТОДОРОВ бивш жител на гр/с, общ., обл. по удостоверение за наследници No МОЛ-Д, на основание чл.14, ал.1, т.3 ЗСПЗЗ, чл. чл. 18ж, ал.1, 18з, ал.1 от ППЗСПЗЗ и протоколи No СВ-07 от 05.02.1996 г. по чл.18г, No от . . . г. по чл.18г и No от . . . г. по чл.18е от ППЗСПЗЗ,

РЕШИ:

**ВЪЗСТАНОВЯВА ПРАВОТО НА СОБСТВЕНОСТ
на наследниците на ДИМИТЪР ТОДОРОВ в съществуващи
(възстановими) стари реални граници на следните имоти:**

1. Нива от 16.480 гка (шестнадесет гка и четиристотин и осемдесет кв.м), първа категория, находящ се в терен по параграф 4 на град СВИЩОВ в местността ЮМЕРОВА БАХЧА, при граници (съсед):

.....
.....
заявен с пореден No 1 от заявлението и установен с Протокол от ТПС комисия СП.7 №3

ВЪЗСТАНОВЯВАНЕТО на правото на собственост върху имотите разположени в територии по параграф 4 ПЗР на ЗСПЗЗ ще се извърши при условията на чл.28 ППЗСПЗЗ като имотните граници ще се определят въз основа на влезлия в сила план на новообразуваните имоти по чл.28, ал.9 ППЗСПЗЗ.

Решението може да се обжалва чрез ОСЗ пред районния съд в 14-дневен срок от съобщението.


Забележка: За издаване на констативен нотариален акт и сделки със
земеделски имот е необходима скица с точните размери на имота.


НАЧАЛНИК : М

ЗАМЕСТИНИК-НАЧАЛНИК: П

ЧЛЕНОВЕ:

1. П 2. М





ОБЩИНСКА СЛУЖБА ПО ЗЕМЕДЕЛИЕ
гр. СВИЩОВ
ЕКАТТЕ 65766
Община СВИЩОВ
Област ВЕЛИКОТЪРНОВСКА

РЕШЕНИЕ No 0095

**за възстановяване правото на собственост на земи в
съществуващи или възстановими стари реални граници
в землището на град СВИЩОВ**

Днес, 05.12.2002 г., Общинската служба по земеделие в гр. СВИЩОВ, община СВИЩОВ, област ВЕЛИКОТЪРНОВСКА е състав:

НАЧАЛНИК : ЕМЕЛ МЕХМЕД
ЗАМЕСТНИК-НАЧАЛНИК: ВЕНЦИСЛАВ ГУТЕВ

ЧЛЕНОВЕ:

1. АСЯ МАРИНОВА

2. МАРИЯ АНКОВА

като разглежда преписката по заявление вх. No 00095 от 24.09.1991 г. и представените писмени доказателства от АТАНАС АТАНАСОВ за възстановяване правото на собственост на наследниците на АТАНАС ГАРИБОВ бивш жител на гр/с, общ., обл. по удостоверения за наследници NoNo 441, 417, на основание чл.14, ал.1, т.3 ЗСПЗЗ, чл. чл. 18ж, ал.1, 18з, ал.1 от ППЗСПЗЗ и протоколи No СВ-07 от 05.02.1996 г. по чл.18г, No от г. по чл.18г и No от г. по чл.18е от ППЗСПЗЗ,

РЕШИ:

**ВЪЗСТАНОВЯВА ПРАВОТО НА СОБСТВЕНОСТ
на наследниците на АТАНАС ГАРИБОВ в съществуващи
(възстановими) стари реални граници на следните имоти:**

1. Нива от 4.000 гка (четири гка), шеста категория, находящ се в терен по параграф 4 на град СВИЩОВ в местността ДЕРМЕН ДЕРЕ, при граници (съсеги):

.....
заявен с пореден No 3 от заявлението и установен с Други
ДЕКЛАРАЦИЯ ТОМ2 СТР.38

2. Лозе от 1.200 гка (един гка и двеста кв.м), четвърта категория, находящ се в терен по параграф 4 на град СВИЩОВ в местността ЮМЕРОВА БАХЧА, при граници (съсеги):

.....
заявен с пореден No 7 от заявлението и установен с Други
ДЕКЛАРАЦИЯ ТОМ2 СТР.38

3. Нива от 1.000 гка (един гка), шеста категория, находящ се в землището на град СВИЩОВ в местността СТЪКЛЕН, при граници (съсеги):

ИЗТОК-ДЕРЕ, ЗАПАД-ПЪТ, СЕВЕР-И-ЦИ НА МАРИН ИВ.ГАРИБОВ, ЮГ-ГЕНЧО
КОСТ.ПЕТКОВ

заявен с пореден No 14 от заявлението и установен с Други
ДЕКЛАРАЦИЯ ТОМ2 СТР.38

ВЪЗСТАНОВЯВАНЕТО на правото на собственост върху имотите разположени в територия по параграф 4 ПЗР на ЗСПЗЗ ще се извърши

при условията на чл.28 ППЗСПЗЗ като имотните граници ще се определят въз основа на влезлия в сила план на новообразуваните имоти по чл.28, ал.9 ППЗСПЗЗ.

Решението може да се обжалва чрез ОСЗ през районния съд в 14-дневен срок от съобщението.


Забележка: За издаване на констативен нотариален акт и сделки със земеделски имот е необходима скица с точните размери на имота.

НАЧАЛНИК :^М

ЗАМЕСТНИК-НАЧАЛНИК:^М

ЧЛЕНОВЕ:

1.^М 2.^М





ОБЩИНСКА СЛУЖБА ПО ЗЕМЕДЕЛИЕ
гр. СВИЩОВ
ЕКАТТЕ 65766
Община СВИЩОВ
Област ВЕЛИКОТЪРНОВСКА

РЕШЕНИЕ No 0174

За възстановяване правото на собственост на земи в съществуващи или възстановими стари реални граници в землището на град СВИЩОВ

Днес, 05.12.2002 г., Общинската служба по земеделие в гр. СВИЩОВ, община СВИЩОВ, област ВЕЛИКОТЪРНОВСКА в състав:

НАЧАЛНИК : ЕМЕЛ МЕХМЕД
ЗАМЕСТНИК-НАЧАЛНИК: ВЕНЦИСЛАВ ГУТЕВ

ЧЛЕНОВЕ:

1. АСЯ МАРИНОВА

2. МАРИЯ АНКОВА

като разглежда преписката по заявление вх. No 00174 от 22.10.1991 г. и представените писмени доказателства от ИВАН КАЛМУКОВ за възстановяване правото на собственост на ИВАН КАЛМУКОВ ЕГН жител на град СВИЩОВ, общ. СВИЩОВ, обл. ВЕЛИКОТЪРНОВСКА на основание чл.14, ал.1, т.3 ЗСПЗЗ, чл. чл. 18ж, ал.1, 18з, ал.1 от ППЗСПЗЗ и протоколи No СВ-07 от 05.02.1996 г. по чл.18г, No от . . . г. по чл.18г и No от . . . г. по чл.18е от ППЗСПЗЗ,

РЕШИ:

**ВЪЗСТАНОВЯВА ПРАВОТО НА СОБСТВЕНОСТ
на ИВАН КАЛМУКОВ в съществуващи (възстановими)
стари реални граници на следните имоти:**

1. Ниша от 1.850 гка (един гка и осемстотин и петдесет кв.м) находящ се в терен по параграф 4 на град СВИЩОВ в местността ЮМЕРОВА БАХЧА, при граници (съсеги):


.....
.....
заявен с пореден No 1 от заявлението и установен с Протокол от ТПС комисия ДП.7 №6 СЛ.ВЕЛЕЖКА Д.ИМОТ

2. Ниша от 1.080 гка (един гка и осемдесет кв.м), находящ се в терен по параграф 4 на град СВИЩОВ в местността ДРАЧЕВО БЪРДО, при граници (съсеги):

.....
.....
заявен с пореден No 2 от заявлението и установен с Протокол от ТПС комисия ДП.7 №6 СЛ.ВЕЛЕЖКА Д.ИМОТ

ВЪЗСТАНОВЯВАНЕТО на правото на собственост върху имотите разположени в територии по параграф 4 ПЗР на ЗСПЗЗ ще се извърши при условията на чл.28 ППЗСПЗЗ като имотните граници ще се определят въз основа на влезлия в сила план на новообразуваните имоти по чл.28, ал.9 ППЗСПЗЗ.

Решението може да се обжалва чрез ОСЗ пред районния съд в 14-дневен срок от съобщението.



РЕШЕНИЕ No 0249

**За възстановяване правото на собственост на земи в
съществуващи или възстановими стари реални граници
в землището на град СВИЩОВ**

Днес, 05.12.2002 г., Общинската служба по земеделие в гр. СВИЩОВ, община СВИЩОВ, област ВЕЛИКОТЪРНОВСКА в състав:

НАЧАЛНИК : ЕМЕЛ МЕХМЕД
ЗАМЕСТНИК-НАЧАЛНИК: ВЕНЦИСЛАВ ГУТЕВ

ЧЛЕНОВЕ:

1. АСЯ МАРИНОВА 2. МАРИЯ АНКОВА

камо разгледа преписката по заявление вх. No 00249 от 28.11.1991 г. и представените писмени доказателства от ПЕТЪР ЛЕСИЧКОВ за възстановяване правото на собственост на наследниците на ЛЮБА ЛЕСИЧКОВА бивш жител на гр/с общ., обл. по удостоверение за наследници No 587, на основание чл.14, ал.1, т.3 ЗСПЗЗ, чл. чл. 18ж, ал.1, 18з, ал.1 от ППЗСПЗЗ и протоколи No СВ-07 от 05.02.1996 г. по чл.18г, No от г. по чл.18г и No от г. по чл.18е от ППЗСПЗЗ,

РЕШИ:

**ВЪЗСТАНОВЯВА ПРАВОТО НА СОБСТВЕНОСТ
на наследниците на ЛЮБА ЛЕСИЧКОВА в съществуващи
(възстановими) стари реални граници на следните имоти:**

1. Лозе от 1.200 гка (един гка и двеста кв.м), находящ се в терен по параграф 4 на град СВИЩОВ в местността ЮМЕРОВА БАХЧА, при граници (съседи):

.....
.....
заявен с пореден No 6 от заявлението и установен с Нотариален акт No 720/1991 Г.

2. Лозе от 2.000 гка (два гка), находящ се в терен по параграф 4 на град СВИЩОВ в местността КУЙГОВЕЦ, при граници (съседи):

.....
.....
заявен с пореден No 7 от заявлението и установен с Нотариален акт No 200/1970 Г.

ВЪЗСТАНОВЯВАНЕТО на правото на собственост върху имотите разположени в територии по параграф 4 ПЗР на ЗСПЗЗ ще се извърши при условията на чл.28 ППЗСПЗЗ като имотните граници ще се определят въз основа на влезлия в сила план на новообразуваните имоти по чл.28, ал.9 ППЗСПЗЗ.

Решението може да се обжалва чрез ОСЗ пред районния съд в 14-дневен срок от съобщението.

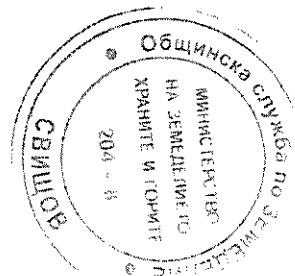
Забележка: За издаване на констативен нотариален акт и сделки със
земеделски имот е необходима скица с точните размери на имота.

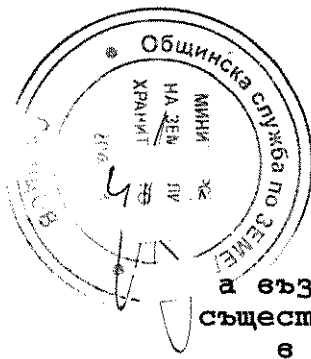
НАЧАЛНИК : М

ЗАМЕСТИНИК-НАЧАЛНИК: М

ЧЛЕНОВЕ:

1. Ч 2. Ч





РЕШЕНИЕ No 0536

а възстановяване правото на собственост на земи в съществуващи или възстановими стари реални граници в землището на град СВИЩОВ

Днес, 05.12.2002 г., Общинската служба по земеделие в гр. СВИЩОВ, община СВИЩОВ, област ВЕЛИКОТЪРНОВСКА в състав:

НАЧАЛНИК : ЕМЕЛ МЕХМЕД
ЗАМЕСТНИК-НАЧАЛНИК: ВЕНЦИСЛАВ ГУТЕВ

ЧЛЕНОВЕ:

1. АСЯ МАРИНОВА 2. МАРИЯ АНКОВА

като разглежда преписката по заявление вх. No 00536 от 05.02.1992 г. и представените писмени доказателства от СТЕФАН I КАРАМДЖИЛОВ за възстановяване правото на собственост на наследниците на ДИМИТЪР ; КАРАМДЖИЛОВ бивш жител на гр/с, общ., обл. по удостоверение за наследници No 234, на основание чл.14, ал.1, т.3 ЗСПЗЗ, чл. чл 18ж, ал.1, 18з, ал.1 от ППЗСПЗЗ и протоколи No СВ-07 от 05.02.1996 г. по чл.18г, No от г. по чл.18г и No от г. по чл.18е от ППЗСПЗЗ,

РЕШИ:

ВЪЗСТАНОВЯВА ПРАВОТО НА СОБСТВЕНОСТ на наследниците на ДИМИТЪР КАРАМДЖИЛОВ в съществуващи (възстановими) стари реални граници на следните имоти:

1. Нива от 7.000 гка (седем гка), находящ се в терен по параграф 4 на град СВИЩОВ в местността СЪКЛЕН, при граници (съседи):
.....
.....
заявен с пореден No 1 от заявлението и установен с Други УДОСТОВЕРЕНИЕ №4/06.06.92

2. Нива от 0.500 гка (нула гка и петстотин кв.м), находящ се в терен по параграф 4 на град СВИЩОВ в местността СЪКЛЕН, при граници (съседи):
.....
.....
заявен с пореден No 2 от заявлението и установен с Други УДОСТОВЕРЕНИЕ №4/06.06.92

3. Овощна градина от 3.100 гка (три гка и сто кв.м), находящ се в терен по параграф 4 на град СВИЩОВ в местността СЪКЛЕН, при граници (съседи):
.....
.....
заявен с пореден No 3 от заявлението и установен с Други УДОСТОВЕРЕНИЕ №4/06.06.92

4. Нива от 0.500 гка (нула гка и петстотин кв.м), находящ се

на ОБЩИНСКА СЛУЖБА ПО ЗЕМЕДЕЛИЕ гр. СВИЩОВ, община СВИЩОВ

в терен по параграф 4 на граф СВИЩОВ в местността ЮМЕРОВА БАХЧА,
при граници (съсеги):

.....
.....
заявен с пореден No 4 от заявлението и установен с Други
УДОСТОВЕРЕНИЕ №4/06.06.92

ВЪЗСТАНОВЯВАНЕТО на правото на собственост върху имотите
разположени в територия по параграф 4 ПЗР на ЗСПЗЗ ще се извърши
при условията на чл.28 ППЗСПЗЗ като имотните граници ще се
определят въз основа на влезлия в сила план на новообразуваните
имоти по чл.28, ал.9 ППЗСПЗЗ.

Решението може да се обжалва чрез ОСЗ през районния
съд в 14-дневен срок от съобщението.

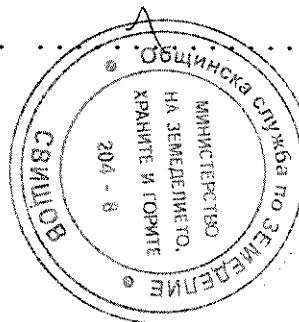
Забележка: За издаване на констативен нотариален акт и сделки със
земеделски имот е необходима скица с точните размери на имота.

НАЧАЛНИК : 1/.....

ЗАМЕСТНИК-НАЧАЛНИК: 1/.....

ЧЛЕНОВЕ:

1. 2. 1/.....





РЕШЕНИЕ No 00699

**За възстановяване правото на собственост на земи в
съществуващи или възстановими стари реални граници
в землището на град СВИЩОВ**

Днес, 05.11.2008 г., Общинската служба по земеделие в гр. СВИЩОВ, община СВИЩОВ, област ВЕЛИКОТЪРНОВСКА в състав:

НАЧАЛНИК : ЕМЕЛ МЕХМЕД
ЗАМЕСТНИК-НАЧАЛНИК: ВЕНЦИСЛАВ ГУТЕВ

ЧЛЕНОВЕ:

1. АСЯ МАРИНОВА 2. МАРИЯ АНКОВА

камо разгледа преписката по заявление вх. No 00699 от 20.02.1992 г. и представените писмени доказателства от ВЕЛИКО ВЕЛИКОВ за възстановяване правото на собственост на наследниците на ДИМИТЪР ТОНЧЕВ бивш жител на гр/с общ., обл. по угостоврение за наследници No МОЛ-Д, на основание чл.14, ал.1, т.3 ЗСПЗЗ, чл. чл. 18ж, ал.1, 18з, ал.1 от ПЗСПЗЗ и протоколи No СВ-07 от 05.02.1996 г. по чл.18г, No от г. по чл.18г и No от г. по чл.18е от ПЗСПЗЗ,

РЕШИ:

**ВЪЗСТАНОВЯВА ПРАВОТО НА СОБСТВЕНОСТ
на наследниците на ДИМИТЪР ТОНЧЕВ в съществуващи
(възстановими) стари реални граници на следните имоти:**

1. Нива от 6.000 гка (шест гка), находящ се в терен по параграф 4 на град СВИЩОВ в местността КАРАМАНСКИ ПЪТ, при граници (съседи):

.....
.....
заявен с пореден No 3 от заявлението и установен с Други ДЕКЛ.Н.З И. ТОМ 4 СТР.200

2. Нива от 2.300 гка (два гка и треста кв.м), находящ се в терен по параграф 4 на град СВИЩОВ в местността СЪР ПАЗАР, при граници (съседи):

.....
.....
заявен с пореден No 10 от заявлението и установен с Други ДЕКЛ.Н.З.И. ТОМ 4 СТР.200

3. Нива от 7.400 гка (седем гка и четиристотин кв.м), находящ се в терен по параграф 4 на град СВИЩОВ в местността ЮМЕРОВА ВАХЧА, при граници (съседи):

.....
.....
заявен с пореден No 18 от заявлението и установен с Други ДЕКЛ.Н.З.И. ТОМ 4 СТР.200

ВЪЗСТАНОВЯВАНЕТО на правото на собственост върху имотите разположени в територии по параграф 4 ПЗР на ЗСПЗЗ ще се извърши

на ОБЩИНСКА СЛУЖБА ПО ЗЕМЕДЕЛИЕ гр. СВИЩОВ, община СВИЩОВ

при условията на чл.28 ППЗСПЗЗ като имотните граници ще се определят въз основа на влезлия в сила план на новообразуваните имоти по чл.28, ал.9 ППЗСПЗЗ.

Решението може да се обжалва чрез ОСЗ през районния съд в 14-дневен срок от съобщението.


Забележка: За издаване на констативен нотариален акт и сделки със земеделски имот е необходима скица с точните размери на имота.


НАЧАЛНИК :М.....

ЗАМЕСТНИК-НАЧАЛНИК:Г.....

ЧЛЕНОВЕ:

1.Ч..... 2.Г.....





РЕШЕНИЕ No 0724

за възстановяване правото на собственост на земи в съществуващи или възстановими стари реални граници в землището на град СВИЦОВ

Днес, 05.12.2002 г., Общинската служба по земеделие в гр. СВИЦОВ, община СВИЦОВ, област ВЕЛИКОТЪРНОВСКА в състав:

НАЧАЛНИК : ЕМЕЛ МЕХМЕД
ЗАМЕСТНИК-НАЧАЛНИК: ВЕНЦИСЛАВ ГУТЕВ

ЧЛЕНОВЕ:

1. АСЯ МАРИНОВА

2. МАРИЯ АНКОВА

както разгледа преписката по заявление вх. No 00724 от 21.02.1992 г. и представените писмени доказателства от ЛИЛЯНА ШОФЕЛИНОВА за възстановяване правото на собственост на наследниците на ТЕОДОР ДОВРИНОВ бивш жител на гр/с общ., обл. по угостоверение за наследници No 447, на основание чл.14, ал.1, т.3 ЗСПЗЗ, чл. чл. 18ж, ал.1, 18з, ал.1 от ППЗСПЗЗ и протоколи No СВ-07 от 05.02.1996 г. по чл.18г, No от . . . г. по чл.18г и No от . . . г. по чл.18е от ППЗСПЗЗ,

РЕШИ:

ВЪЗСТАНОВЯВА ПРАВОТО НА СОБСТВЕНОСТ
на наследниците на ТЕОДОР ДОВРИНОВ в съществуващи
(възстановими) стари реални граници на следните имоти:

1. Нива от 5.000 гка (нем гка), находящ се в терен по параграф 4 на град СВИЦОВ в местността ЮМЕРОВА БАХЧА, при граници (съсед):

.....
.....
заявен с пореден No 1 от заявлението и установен с Други БЕЗ ДОКУМЕНТ

ВЪЗСТАНОВЯВАНЕТО на правото на собственост върху имотите разположени в територии по параграф 4 ПЗР на ЗСПЗЗ ще се извърши при условията на чл.28 ППЗСПЗЗ като имотните граници ще се определят въз основа на влезлия в сила план на новообразуваните имоти по чл.28, ал.9 ППЗСПЗЗ.

Решението може да се обжалва чрез ОСЗ пред районния съд в 14-дневен срок от съобщението.

наОБЩИНСКА СЛУЖБА ПО ЗЕМЕДЕЛИЕ гр. СВИЩОВ, община СВИЩОВ

Забележка: За издаване на констативен нотариален акт и сделки със земеделски имот е необходима скица с точните размери на имота.

НАЧАЛНИК : М

ЗАМЕСТИК-НАЧАЛНИК: М

ЧЛЕНОВЕ:

1. ✓ 2. 7

