



Утвърждавам:

Кмет на Община Свищов:

/Генчо Генчев/

## ТЕХНИЧЕСКО ЗАДАНИЕ

Съгласно чл. 28, ал. 10 от ПЗР на ЗСПЗЗ

За изпълнение на техническите дейности по прилагане на §4 от ПЗР на ЗСПЗЗ за местност „Враняк 2“, землище гр. Свищов

### I. Изходни данни и материали:

Местност „Враняк 2“ е разположена източно от регулацията на гр. Свищов, граничеща от запад, север и юг с имоти по § 4 от ПЗР на ЗСПЗЗ и от изток с горска територия.

Обект на настоящото задание е кадастрална единица № 30103 по КВС, съответстваща на ПИ с идентификатор 65766.42.2 по КК с площ 27763 кв. м, кадастрална единица № 30104 по КВС, съответстваща на имот с идентификатор 65766.42.1 по КК с площ 45277 кв.м, кадастрална единица № 30105 по КВС, съответстваща на имот с идентификатор 65766.42.10 по КК с площ 25156 кв. м, кадастрална единица № 30106 по КВС, съответстваща на имот с идентификатор 65766.42.8 по КК с площ 18612 кв. м, кадастрална единица № 30107 по КВС, съответстваща на имот с идентификатор 65766.42.3 по КК с площ 60280 кв. м, кадастрална единица № 30108 по КВС, съответстваща на идентификатор 65766.42.5 по КК с площ 40150 кв. м. Разстоянието до най-близкото населено е от 1 до 3 км. Категория на земята е IV /четвърта/.

Територията обхваща около 220 имота.

Данни за собственици с признато право на собственост в териториите по §4 от ЗСПЗЗ, предоставени от Общинска служба земеделие – Свищов.

Данни за ползвателите с признато право да придобият собственост на предоставените им за ползване имоти в териториите по §4 от ПЗР на ЗСПЗЗ по силата на различни ПМС.

### II. Технически изисквания:

1. За геодезическа основа на помощния план и плана на новообразуваните имоти да се създаде РГО по изискванията на чл.23 от Наредба № РД-02-20-5 от 15 декември 2016 г. за съдържанието, създаването и поддържането на кадастралната карта и кадастралните регистри или да се използва съществуващо РГО, която е приета на комисия по чл.45 от Закона за кадастъра и имотния регистър.

2. Изработване на помощен план в М 1:1000, придружен от регистър на имотите, предоставени за ползване и регистър на имотите, съществували преди образуването на

ТКЗС и ДЗС, съгласно изискванията на Указанията за прилагане на §4 от ПЗР на ЗСПЗЗ.

3. Материали за контактна зона регламентирани в чл.42 от Наредба РД-02-20-5 от 15 декември 2016 г. за съдържанието, създаването и поддържането на кадастралната карта и кадастралните регистри, приета от комисия назначена по чл. 47 от ЗКИР.

4. Изработване на план на новообразуваните имоти в М 1:1000 и регистър към него. Съдържанието на плана и основните изисквания при проектирането на имотите да бъдат в съответствие с чл.28 от ППЗСПЗЗ.

5. Плановете по т.2 и 4 да се изработят в цифров вид в „cad“ формат, Координат система БГС 2005 и да се представят на магнитен носител.

6. Изработване на 3 (три) броя копия (в графичен вид) на плановете споменати в т. 2 и 4. От тях 1 (един) брой оригинал, изчертан върху прозрачна недеформируема основа и 2 (два) броя копия на хартиен носител.

7. Всички видове топографо-геодезически дейности да се извършат съгласно Наредба № РД-02-20-5 от 15 декември 2016 г. за съдържанието, създаването и поддържането на кадастралната карта и кадастралните регистри, ЗКИР, ЗСПЗЗ, ППЗСПЗЗ и всички действащи нормативни документи и указания.

8. Пропуски и грешки, открити след окончателно приемане на обекта да се отстранят от изпълнителя за негова сметка.

### **III. Окончателни материали и данни:**

За приемане на плановете изпълнителят внася в Областна администрация Велико Търново всички материали, подробно описани в т. 3.2 от Технически изисквания и условия за контрол към плановете по §4к, ал.1 от ПЗР на ЗСПЗЗ.

След приключването на всички етапи от работата по възстановяване на собствеността по §4 от ЗСПЗЗ изпълнителят предава следните материали:

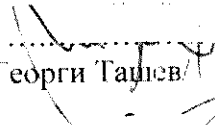
- материали за РГО, приета от комисия назначава по чл. 45 от ЗКИР;
- резултати от обработка на подробната снимка – изчисления на координатите и надморските височини – файл и отпечатък;
- ръчни скици от снимката;
- резултати от проведената анкета;
- списък на имотите, предоставени за ползване в два екземпляра в цифров и графичен вид;
- списък на имотите, преди образуването на ТКЗС или ДЗС - в два екземпляра. в цифров и графичен вид;
- регистър на новообразуваните имоти -- в два екземпляра в цифров и графичен вид;
- помощен план в М 1:1000 – изчертан на недеформируема материя и в цифров вид в „cad“ формат;
- план на новообразуваните имоти -- оригинал и копие и в цифров вид в „cad“ формат;
- технически отчет -- в два екземпляра;
- файлове върху CD с необходимите графични и схематични данни -- два комплекта;
- скици;
- материали по трасиране;
- материали за отстраняване на констатираната контактна зона приети от комисия по чл. 47 от ЗКИР.

Всички планове и книжа трябва да бъдат съответно датирани и подписани от изпълнителя и заверени от ръководството на фирмата.

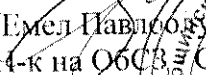
Неразделна част от заданието е актуална скица на обекта, издадена от Служба по геодезия, картография и кадастър – В. Търново.

Приемането на обекта да стане по ЗСПЗЗ, ППЗСПЗЗ и Заповед № РД-46-494/22.08.2003г. на Министъра на земеделието и горите и Заповед №-12-04-454/22.08.2003г. на Министъра на регионалното развитие и благоустройството.

Изработил:

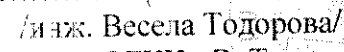
  
/Георги Тащев/

Съгласували:

  
/Емел Павлов/  
Н-к на ОбСЗ

Свищов



  
/г-жа Весела Тодорова/  
Н-к на СГКК - В. Търново





## ЗАПОВЕД

№ ... *329 PA-01-03* ...  
гр. Свищов, ... *29.08* ... 2018 г.

На основание чл. 44, ал. 2 от ЗМСМА и във връзка с § 62, ал.3 от Преходните и Заключителните разпоредби към постановление № 456 за ИД на ППЗСПЗЗ за придобиване право на собственост в м. „Враняк 2“, землище гр. Свищов

## ОПРЕДЕЛЯМ:

следните ползватели, на които признавам правото да закупят ползваната от тях земеделска земя:

№ по ред	Ползвател	Местност	№ имот стар план	Молба вх. №	площ
1.	АЛЕКСАНДЪР А КУЗЕВ	ВРАНЯК	42184	273/20.05.92	1,000
2.	АЛИПИ А ЯЛЪМОВ	ВРАНЯК	42002	525/27.05.92	1,000
3.	АЛТИМИР А НЕДАНОВ	ВРАНЯК	42088	741/01.06.92	1,000
4.	БЛАГА А ИВАНОВА	ВРАНЯК	42217	957/03.06.92	0,400
5.	БОРИС А НИКОЛОВ	ВРАНЯК	42151	377/25.05.92	1,000
6.	ГЕОРГИ А УЗУНОВ	ВРАНЯК	42155	011/11.05.92	1,000
7.	ГЕОРГИ А ДИНЕВ	ВРАНЯК	42027	807/02.06.92	0,850
8.	ГЕОРГИ А КИРЧЕВ	ВРАНЯК	42093	2046/09.07.92	0,800
9.	ГЮРС МИРЧЕВ	ВРАНЯК	42156	52/13.05.92	1,000
10.	АСАН А ЯЛАМОВ	ВРАНЯК	42002/3	94А342/17.10.94	1,000
11.	ДАНАИЛ БОРИСОВ	ВРАНЯК	42181	1741/15.06.92	1,000
12.	ДАНАИЛ В ДАМЯНОВ	ВРАНЯК	42180	143/18.05.92	1,000
13.	ДИМИТЪР В АНГЕЛОВ	ВРАНЯК	42188	1252/09.06.92	1,000
14.	ЕРКАН А МЕХМЕДОВ	ВРАНЯК	42005	1844/16.06.92	1,000
15.	ЗАРКО Т ЗАХАРИЕВ	ВРАНЯК	42129	1485/11.06.92	1,000
16.	ЗОРКА А А ЦОЛОВА	ВРАНЯК	42182	403/26.05.92	1,000
17.	ЗОРКА А КОТЕВА	ВРАНЯК	42176	1893/16.06.92	0,900
18.	ИВАН З ИОНОВ	ВРАНЯК	42186	94И227/05.12.97	1,000
19.	ИВАН С ДИМОВ	ВРАНЯК	42167	291/21.05.92	1,000
20.	ИВАН Т В ИВАНОВ	ВРАНЯК	42159	299/22.05.92	1,000
21.	ИЛИЯ А НИКОЛОВ	ВРАНЯК	42216	196/09.05.92	0,800
22.	ЙОРДАН С В ВАСИЛЕВ	ВРАНЯК	42152	192/19.05.92	1,000
23.	ЛЕВЕНТ А ЯЛЪМОВ	ВРАНЯК	42003	528/27.05.92	1,000
24.	МАРИН КОЛЕВ	ВРАНЯК	42158	2049/09.07.92	1,000
25.	МЕТОДИ А АЛЕКСАНДРОВ	ВРАНЯК	42041	470/27.05.92	0,850
26.	НИКОЛАЙ А З ИГНАТОВ	ВРАНЯК	42055	280/21.05.92	0,800
27.	НИКОЛАЙ З НИКОЛОВ	ВРАНЯК	42026	1695/15.06.92	0,900
28.	ПЕНКА А А ПЕНЕВА	ВРАНЯК	42157	117/15.05.92	1,000
29.	ПЕТКО В ВАСИЛЕВ	ВРАНЯК	42162	285/21.05.92	1,000
30.	ПЕТЪР А В МЕТИНОВ	ВРАНЯК	42056	1318/10.06.92	0,500
31.	ПЕТЪР А ЛОРИНОВ	ВРАНЯК	42161	1499/12.06.92	0,700
32.	ПЕТЪР А УСЕВ	ВРАНЯК	42052	1419/11.06.92	0,700


33.	РАДАН	РОВ НЕДАНОВ	ВРАНЯК	42085	742/01.06.92	1,000
34.	СИМЕОН	ИГНАТОВ	ВРАНЯК	42168	1408/11.06.92	1,000
35.	СТОЯН	СТОЯНОВ	ВРАНЯК	42154	1805/15.06.92	1,000
36.	ТОДОР	В ЦВЯТКОВ	ВРАНЯК	42160	1915/16.06.92	1,000
37.	АНГЕЛ	В АНГЕЛОВ	ВРАНЯК	търси се	1981/25.06.92	0,800
38.	АНГЕЛ	ЛАДИМИРОВ	ВРАНЯК	търси се	1833/15.06.92	1,000
39.	РУСАН	ГЕОРГИЕВ	ВРАНЯК	търси се	1700/15.06.92	1,000
40.	АСЕН	ЪРЗЕВ	ВРАНЯК	търси се	1625/15.06.92	0,800
41.	АТАНАС	АТАНАСОВ	ВРАНЯК	търси се	2093/23.07.92	1,000
42.	БОГОМИЛ	ОЧЕВ	ВРАНЯК	търси се	855/02.06.92	1,000
43.	БОГОМИЛ	АНГЕЛОВ	ВРАНЯК	търси се	1489/12.06.92	1,000
44.	БОЖИН	НЕДКОВ	ВРАНЯК	търси се	662/29.05.92	1,000
45.	ВАНЬО	В ВАНКОВ	ВРАНЯК	търси се	567/28.05.92	1,000
46.	ГЕОРГИ	БРАЯНОВ	ВРАНЯК	търси се	2245/14.10.93	1,000
47.	ГИНА	ГЕРАСИМОВА	ВРАНЯК	търси се	549/28.05.92	1,000
48.	МИХАИЛ	АНГЕЛОВ	ВРАНЯК	търси се	1827/15.06.92	1,000
49.	ДАФИНА	ДАНЧЕВА	ВРАНЯК	търси се	1088/04.06.92	1,000
50.	ДИМИТЪР	ЗАВОВ	ВРАНЯК	търси се	94Д104/25.05.94	1,000
51.	ЕВГЕНИЯ	А КРЪСТЕВА	ВРАНЯК	търси се	210/19.05.92	1,000
52.	ЕКАТЕРИНА	НИКОЛАЕВА	ВРАНЯК	търси се	1103/04.06.92	1,000
53.	ЕЛЕНКА	ИВАНОВА	ВРАНЯК	търси се	94-Е-23/30.01.98	1,000
54.	ИВАН	ВЕЛИКОВ	ВРАНЯК	търси се	1935/19.06.42	1,000
55.	ИВАН	ИРОНОВ	ВРАНЯК	търси се	1984/26.06.92	1,000
56.	ЛЮБЕН	ЦВЕТКОВ	ВРАНЯК	търси се	653/29.05.92	1,000
57.	ИВАН	МАРИНОВ	ВРАНЯК	търси се	225/19.05.92	1,000
58.	ИВАН	МАНЕВ	ВРАНЯК	търси се	1969/25.06.92	0,400
59.	НИКОЛАЙ	СТАНЕВ	ВРАНЯК	търси се	1385/11.06.92	0,900
60.	ДОСЮ	ТОНЧЕВ	ВРАНЯК	търси се	1145/05.06.92	1,000
61.	ЙОРДАН	ГОДОРОВ	ВРАНЯК	търси се	1566/12.06.92	1,000
62.	КОСТА	ЖИВКОВ	ВРАНЯК	търси се	1656/15.06.92	1,000
63.	МАРИН	ТОДОРОВ	ВРАНЯК	търси се	713/01.06.92	1,000
64.	МАРКО	ВОЛИНСКИ	ВРАНЯК	търси се	597/28.05.92	1,000
65.	МИЛАН	РАДАНОВ	ВРАНЯК	търси се	1734/15.06.92	1,000
66.	ИЛИЯ	ГОДОРОВ	ВРАНЯК	търси се	2037/09.07.92	1,000
67.	МИХАИЛ	ИВАНОВ	ВРАНЯК	търси се	674/29.05.92	1,000
68.	НИКОЛА	МИРЧЕВ	ВРАНЯК	търси се	2021/06.07.92	1,000
69.	НИКОЛАЙ	В НИКОЛОВ	ВРАНЯК	търси се	920/03.06.92	1,000
70.	НИКОЛАЙ	В КРЪСТЕВ	ВРАНЯК	търси се	1135/05.06.92	1,000
71.	ОСМАН	ИУСУФОВ	ВРАНЯК	търси се	468/27.05.92	1,000
72.	ПЕНЧО	ЦОНЕВ	ВРАНЯК	търси се	1256/09.06.92	1,000
73.	ДЕСИМИР	ЯЛЪМОВ	ВРАНЯК	търси се	526/27.05.92	1,000
74.	ПЕТКО	ЛЕТКОВ	ВРАНЯК	търси се	641/29.05.92	1,000
75.	ПЕТКО	ДОБРЕВ	ВРАНЯК	търси се	1384/11.06.92	1,000
76.	СЕВИНЧ	ИМОМОЛУ	ВРАНЯК	търси се	1876/16.06.92	1,000
77.	СЕЗЕР	В ОСМАНОВ	ВРАНЯК	търси се	296/22.05.92	1,000
78.	СЕНУР	АКЧЪАРЛЪ	ВРАНЯК	търси се	1875/16.06.92	1,000
79.	СИМЕОН	АКЪРОВ	ВРАНЯК	търси се	748/01.06.92	0,900
80.	СЛАВИ	МАРИНОВ	ВРАНЯК	търси се	341/22.05.92	1,000
81.	СНЕЖКА	КРУМОВА	ВРАНЯК	търси се	867/03.06.92	1,000
82.	СТЕФАН	ЦВЕТКОВ	ВРАНЯК	търси се	1675/15.06.92	1,000
83.	АТАНАСКА	АКЪРДЖИЕВА	ВРАНЯК	търси се	1611/12.06.92	0,500
84.	СТОЯН	ПЕНЕВ	ВРАНЯК	търси се	1898/16.06.92	1,000
85.	ТОДОР	АНДРЕЕВ	ВРАНЯК	търси се	1575/12.06.92	1,000
86.	ФИЛЪО	ДАНЧЕВ	ВРАНЯК	търси се	218/19.05.92	1,000
87.	ХАСАН	ХАСАНОВ	ВРАНЯК	търси се	94Х10/30.01.98	1,000
88.	ХРИСТО	АЛЕКСАНДРОВ	ВРАНЯК	търси се	38/12.05.92	1,000
89.	ЦВЕТАН	В ЦВЯТКОВ	ВРАНЯК	търси се	1657/15.06.92	1,000

90.	ЮЗГЯН	ЗЮРАБОВА	ВРАНЯК	търси се	527/27.05.92	1,000
91.	ЯНКО	ИКОЛАЕВ	ВРАНЯК	търси се	1294/10.06.92	1,000

**ГЕНЧО ГЕНЧЕВ**

Кмет на Община Септефран

ГТ



A large, stylized handwritten signature in black ink.

ОДОБРЯВАМ:



ГЕНЧО ГЕНЧЕВ

Кмет на Община Свищов

ПРОТОКОЛ

Днес 22.03.2018 г. се събра комисия, назначена със Заповед № 279 РД-01-03 от 19.03.2018 г. на Кмета на Община Свищов в състав:

ПРЕДСЕДАТЕЛ: Юлиан Павлов - Гл. архитект Община Свищов  
и членове:

1. Силвия Георгиева – адвокат при Община Свищов,
2. Венцислав Гутев – представител на Общинска служба по земеделие – Свищов,
3. Нина Йосифова – Ст. експерт „ОПФ“ при Община Свищов,
4. Георги Ташев – Ст. Специалист “ОПФ” при Община Свищов,

която разгледа молбите по § 61 от ППЗСПЗЗ и даде становище относно спазването на изискванията на актовете на държавните органи.

Право да придобият собственост върху предоставените им за ползване земи, попадащи в местността „Враняк 2“, землище гр. Свищов се дава на следните ползватели:

№ по ред	Ползвател	Местност	№ имот стар план	Молба вх. №	площ
1.	АЛЕКСАНДЪР КУЗЕВ	ВРАНЯК	42184	273/20.05.92	1,000
2.	АЛИПИ ЯЛЪМОВ	ВРАНЯК	42002	525/27.05.92	1,000
3.	АЛТИМИР НЕДАНОВ	ВРАНЯК	42088	741/01.06.92	1,000
4.	БЛАГА ИВАНОВА	ВРАНЯК	42217	957/03.06.92	0,400
5.	БОРИС НИКОЛОВ	ВРАНЯК	42151	377/25.05.92	1,000
6.	ГЕОРГИ В УЗУНОВ	ВРАНЯК	42155	011/11.05.92	1,000
7.	ГЕОРГИ ДИНЕВ	ВРАНЯК	42027	807/02.06.92	0,850
8.	ГЕОРГИ КИРЧЕВ	ВРАНЯК	42093	2046/09.07.92	0,800
9.	ГЮРО МИРЧЕВ	ВРАНЯК	42156	52/13.05.92	1,000
10.	АСАН ЯЛАМОВ	ВРАНЯК	42002/3	94А342/17.10.94	1,000
11.	ДАНАИЛ БОРИСОВ	ВРАНЯК	42181	1741/15.06.92	1,000
12.	ДАНАИЛ ДАМЯНОВ	ВРАНЯК	42180	143/18.05.92	1,000
13.	ДИМИТЪР П В АНГЕЛОВ	ВРАНЯК	42188	1252/09.06.92	1,000
14.	ЕРКАН БО МЕХМЕДОВ	ВРАНЯК	42005	1844/16.06.92	1,000
15.	ЗАРКО ЗАХАРИЕВ	ВРАНЯК	42129	1485/11.06.92	1,000
16.	ЗОРКА ЦОЛОВА	ВРАНЯК	42182	403/26.05.92	1,000
17.	ЗОРКА КОТЕВА	ВРАНЯК	42176	1893/16.06.92	0,900
18.	ИВАН Г ИОНОВ	ВРАНЯК	42186	94И227/05.12.97	1,000
19.	ИВАН ДИМОВ	ВРАНЯК	42167	291/21.05.92	1,000
20.	ИВАН ИВАНОВ	ВРАНЯК	42159	299/22.05.92	1,000
21.	ИЛИЯ НИКОЛОВ	ВРАНЯК	42216	196/09.05.92	0,800
22.	ЙОРДАН ВАСИЛЕВ	ВРАНЯК	42152	192/19.05.92	1,000
23.	ЛЕВЕНТ В ЯЛЪМОВ	ВРАНЯК	42003	528/27.05.92	1,000
24.	МАРИН БО КОЛЕВ	ВРАНЯК	42158	2049/09.07.92	1,000
25.	МЕТОДИ А ТЕКСАНДРОВ	ВРАНЯК	42041	470/27.05.92	0,850
26.	НИКОЛАЙ ИГНАТОВ	ВРАНЯК	42055	280/21.05.92	0,800
27.	НИКОЛАЙ НИКОЛОВ	ВРАНЯК	42026	1695/15.06.92	0,900
28.	ПЕНКА ПЕНЕВА	ВРАНЯК	42157	117/15.05.92	1,000
29.	ПЕТКО ВАСИЛЕВ	ВРАНЯК	42162	285/21.05.92	1,000
30.	ПЕТЪР М МЕТИНОВ	ВРАНЯК	42056	1318/10.06.92	0,500
31.	ПЕТЪР ЛОРИНОВ	ВРАНЯК	42161	1499/12.06.92	0,700
32.	ПЕТЪР РУСЕВ	ВРАНЯК	42052	1419/11.06.92	0,700
33.	РАДАН НЕДАНОВ	ВРАНЯК	42085	742/01.06.92	1,000

34.	СИМЕОН	ИГНАТОВ	ВРАНЯК	42168	1408/11.06.92	1,000
35.	СТОЯН Д	З СТОЯНОВ	ВРАНЯК	42154	1805/15.06.92	1,000
36.	ТОДОР	ЦВЯТКОВ	ВРАНЯК	42160	1915/16.06.92	1,000
37.	АНГЕЛ	АНГЕЛОВ	ВРАНЯК	търси се	1981/25.06.92	0,800
38.	АНГЕЛ	ЗЛАДИМИРОВ	ВРАНЯК	търси се	1833/15.06.92	1,000
39.	РУСАН	ГЕОРГИЕВ	ВРАНЯК	търси се	1700/15.06.92	1,000
40.	АСЕН	БЪРЗЕВ	ВРАНЯК	търси се	1625/15.06.92	0,800
41.	АТАНАС	В АТАНАСОВ	ВРАНЯК	търси се	2093/23.07.92	1,000
42.	БОГОМИЛ	З КОЧЕВ	ВРАНЯК	търси се	855/02.06.92	1,000
43.	БОГОМИЛ	В АНГЕЛОВ	ВРАНЯК	търси се	1489/12.06.92	1,000
44.	БОЖИН	В НЕДКОВ	ВРАНЯК	търси се	662/29.05.92	1,000
45.	ВАНЬО	З ВАНКОВ	ВРАНЯК	търси се	567/28.05.92	1,000
46.	ГЕОРГИ	БРАЯНОВ	ВРАНЯК	търси се	2245/14.10.93	1,000
47.	ГИНА	ГЕРАСИМОВА	ВРАНЯК	търси се	549/28.05.92	1,000
48.	МИХАИЛ	АНГЕЛОВ	ВРАНЯК	търси се	182715.06.92	1,000
49.	ДАФИНА	А ДАНЧЕВА	ВРАНЯК	търси се	1088/04.06.92	1,000
50.	ДИМИТЪР	З САВОВ	ВРАНЯК	търси се	94Д104/25.05.94	1,000
51.	ЕВГЕНИЯ	А КРЪСТЕВА	ВРАНЯК	търси се	210/19.05.92	1,000
52.	ЕКАТЕРИНА	А НИКОЛАЕВА	ВРАНЯК	търси се	1103/04.06.92	1,000
53.	ЕЛЕНКА	ИВАНОВА	ВРАНЯК	търси се	94-Е-23/30.01.98	1,000
54.	ИВАН	ЗЕЛИКОВ	ВРАНЯК	търси се	1935/19.06.42	1,000
55.	ИВАН	З ИРОНОВ	ВРАНЯК	търси се	1984/26.06.92	1,000
56.	ЛЮБЕН	ЦВЕТКОВ	ВРАНЯК	търси се	653/29.05.92	1,000
57.	ИВАН	ЗВ МАРИНОВ	ВРАНЯК	търси се	225/19.05.92	1,000
58.	ИВАН	З МАНЕВ	ВРАНЯК	търси се	1969/25.06.92	0,400
59.	НИКОЛАЙ	В СТАНЕВ	ВРАНЯК	търси се	1385/11.06.92	0,900
60.	ДОСЮ	З ТОНЧЕВ	ВРАНЯК	търси се	1145/05.06.92	1,000
61.	ЙОРДАН	ТОДОРОВ	ВРАНЯК	търси се	1566/12.06.92	1,000
62.	КОСТА	ЖИВКОВ	ВРАНЯК	търси се	1656/15.06.92	1,000
63.	МАРИН	В ТОДОРОВ	ВРАНЯК	търси се	713/01.06.92	1,000
64.	МАРКО	ВОЛИНСКИ	ВРАНЯК	търси се	597/28.05.92	1,000
65.	МИЛАН	РАДАНОВ	ВРАНЯК	търси се	1734/15.06.92	1,000
66.	ИЛИЯ	ТОДОРОВ	ВРАНЯК	търси се	2037/09.07.92	1,000
67.	МИХАИЛ	ИВАНОВ	ВРАНЯК	търси се	674/29.05.92	1,000
68.	НИКОЛА	ЗВ МИРЧЕВ	ВРАНЯК	търси се	2021/06.07.92	1,000
69.	НИКОЛАЙ	НИКОЛОВ	ВРАНЯК	търси се	920/03.06.92	1,000
70.	НИКОЛАЙ	З КРЪСТЕВ	ВРАНЯК	търси се	1135/05.06.92	1,000
71.	ОСМАН	ИУСУФОВ	ВРАНЯК	търси се	468/27.05.92	1,000
72.	ПЕНЧО	ЦОНЕВ	ВРАНЯК	търси се	1256/09.06.92	1,000
73.	ДЕСИМИР	ЯЛЪМОВ	ВРАНЯК	търси се	526/27.05.92	1,000
74.	ПЕТКО	ПЕТКОВ	ВРАНЯК	търси се	641/29.05.92	1,000
75.	ПЕТКО	З ДОБРЕВ	ВРАНЯК	търси се	1384/11.06.92	1,000
76.	СЕВИНЧ	ИМОМОЛУ	ВРАНЯК	търси се	1876/16.06.92	1,000
77.	СЕЗЕР	В ОСМАНОВ	ВРАНЯК	търси се	296/22.05.92	1,000
78.	СЕНУРА	АКЧЪАРЪ	ВРАНЯК	търси се	1875/16.06.92	1,000
79.	СИМЕОН	АКЪРОВ	ВРАНЯК	търси се	748/01.06.92	0,900
80.	СЛАВИ	ЗВ МАРИНОВ	ВРАНЯК	търси се	341/22.05.92	1,000
81.	СНЕЖКА	А КРУМОВА	ВРАНЯК	търси се	867/03.06.92	1,000
82.	СТЕФАН	ЗВ ЦВЕТКОВ	ВРАНЯК	търси се	1675/15.06.92	1,000
83.	АТАНАСКА	А БАКЪРДЖИЕВА	ВРАНЯК	търси се	1611/12.06.92	0,500
84.	СТОЯН	З ПЕНЕВ	ВРАНЯК	търси се	1898/16.06.92	1,000
85.	ТОДОР	З АНДРЕЕВ	ВРАНЯК	търси се	1575/12.06.92	1,000
86.	ФИЛЪ	З ДАНЧЕВ	ВРАНЯК	търси се	218/19.05.92	1,000
87.	ХАСАН	В ХАСАНОВ	ВРАНЯК	търси се	94Х10/30.01.98	1,000
88.	ХРИСТО	ЗВ АЛЕКСАНДРОВ	ВРАНЯК	търси се	38/12.05.92	1,000
89.	ЦВЕТАН	В ЦВЯТКОВ	ВРАНЯК	търси се	1657/15.06.92	1,000
90.	ЮЗГЯН	З АЗУРАБОВА	ВРАНЯК	търси се	527/27.05.92	1,000



91.	ЯНКО	ИВ НИКОЛАЕВ	ВРАНЯК	гърси се	1294/10.06.92	1,000
-----	------	-------------	--------	----------	---------------	-------

А И И

КОМИСИЯ:

И И И /

ПРЕДСЕДАТЕЛ: ..... /арх. Павлов/

И ЧЛЕНОВЕ:

1. .... /С. Георгиева/ 2. .... /В. Гутев/

2. .... /Н. Йосифова/ 3. .... /Г. Ташев/



АГЕНЦИЯ ПО ГЕОДЕЗИЯ,  
КАРТОГРАФИЯ И КАДАСТЪР

СЛУЖБА ПО ГЕОДЕЗИЯ, КАРТОГРАФИЯ И КАДАСТЪР - ГР. ВЕЛИКО ТЪРНОВО

5000, ПОЩЕНСКА КУТИЯ – 331, Бул. "Цар Т.СВЕТОСЛАВ" №59, 062/622536; 623889,  
veliko.tarnovo@cadastre.bg, БУЛСТАТ:130362903

С.Д. №18/11.04.2018 г. М.С.А.А. №1  
02/818 53 33 стр. 1 от 1  
ACAD@CADASTRE.BG WWW.CADASTRE.BG

## СКИЦА НА ПОЗЕМЛЕН ИМОТ № 15-141723-08.03.2018 г.

Поземлен имот с идентификатор **65766.42.2**

Гр. Свищов, общ. Свищов, обл. Велико Търново

По кадастралната карта и кадастралните регистри, одобрени със Заповед РД-18-10/12.02.2009 г.

на **ИЗПЪЛНИТЕЛЕН ДИРЕКТОР НА АГКК**

Последно изменение със заповед: **няма издадена заповед за изменение в КККР**

Адрес на поземления имот: **местност ВРАНЯК 1**

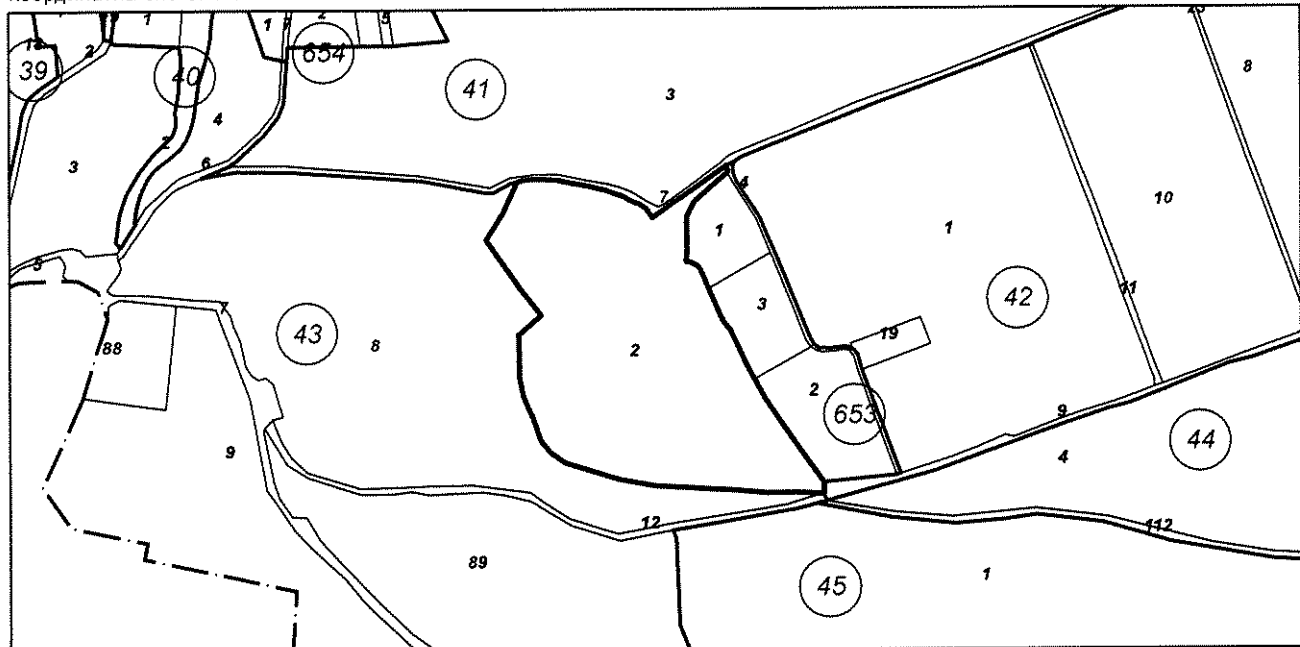
Площ: **27763 кв.м**

Трайно предназначение на територията: **Земеделска**

Начин на трайно ползване: **Друг вид земеделска земя**

Категория на земята при неполивни условия: **4**

Координатна система БГС2005



М 1:5000

Номер по предходен план: **30103**

Съседни: **65766.43.12, 65766.653.2, 65766.653.4, 65766.42.9, 65766.653.3, 65766.41.7, 65766.653.1, 65766.43.8**

Собственици:

1. **Ю000133965, ОБЩИНА СВИЩОВ**

площ 27760 кв.м. от правото на собственост

Няма документ за собственост издаден от няма данни

Скицата да послужи за: **изготвяне на технически задания за възлагане процедура по параграф 4 за изготвяне на планове на новообразувани имоти**

Скица № 15-141723-08.03.2018 г. издадена въз основа на документ с входящ № 01-81878-07.03.2018 г.

/инж. Весела Тодорова/



Изходящ № 25-29066-08.03.2018 г.

До: Община Свищов

Адрес: гр. Свищов ул. "Цанко Церковски" № 2

**УДОСТОВЕРЕНИЕ**  
за характеристики на поземлен имот  
в Земеделска територия

Службата по геодезия, картография и кадастър - ГР. ВЕЛИКО ТЪРНОВО, във връзка с подадено Заявление за услуги от Кадастрална Карта и Кадастрални Регистри (КККР) с вх. № 01-81878-07.03.2018 г., издава на **Община Свищов**

Удостоверение за характеристика на поземлен имот, находящ се в гр. Свищов с категория на землището 2.

Поземлен имот с идентификатор: **65766.42.2**  
Адрес / местност: **местност ВРАНЯК 1**  
Вид на територията: **Земеделска**  
Начин на трайно ползване: **Друг вид земеделска земя**  
Площ: **27763 кв.м.**

1. Категория на земята при неполивни условия: **4**
2. Местоположение на поземления имот спрямо строителните граници на населеното място, в което се намира:
  - от 1 до 3 км
3. Местоположение на поземления имот спрямо пътната мрежа с трайна настилка:
  - до 1 км

Изработил: .....


/Поля Тодорова/

СЛУЖБА ПО ГЕОДЕЗИЯ, КАРТОГРАФИЯ И КАДАСТЪР ГР. ВЕЛИКО  
ТЪРНОВО

5000, ПОЩЕНСКА КУТНИЯ – 351, Бул. "Цар Л. СВЕТОСЛАВ" №59,  
062-622536; 623889; veliko.tarnovo@cadastre.bg,  
БУДСТАТ:130362903

Началник на СГКК – ГР. ВЕЛИКО ТЪРНОВО/ .....

/ инж. Весела Тодорова /





АГЕНЦИЯ ПО ГЕОДЕЗИЯ,  
КАРТОГРАФИЯ И КАДАСТЪР

СЛУЖБА ПО ГЕОДЕЗИЯ, КАРТОГРАФИЯ И КАДАСТЪР - ГР. ВЕЛИКО ТЪРНОВО

5000, ПОЩЕНСКА КУТИЯ – 331, Бул. "Цар Т.СВЕТОСЛАВ" №59, 062/622536; 623889,  
veliko.tarnovo@cadastre.bg, БУЛСТАТ:130362903

Служба 1616 - в. Павликovo, ул. МусAAA №1  
Тел: 02/818 83 83; 02/955 53 33  
ACAD@CADASTRE.BG \* WWW.CADASTRE.BG

## СКИЦА НА ПОЗЕМЛЕН ИМОТ № 15-141652-08.03.2018 г.

Поземлен имот с идентификатор **65766.42.1**

Гр. Свищов, общ. Свищов, обл. Велико Търново

По кадастралната карта и кадастралните регистри, одобрени със Заповед РД-18-10/12.02.2009 г.  
на ИЗПЪЛНИТЕЛЕН ДИРЕКТОР НА АГКК

Последно изменение със заповед: няма издадена заповед за изменение в КККР

Адрес на поземления имот: местност ВРАНЯК 2

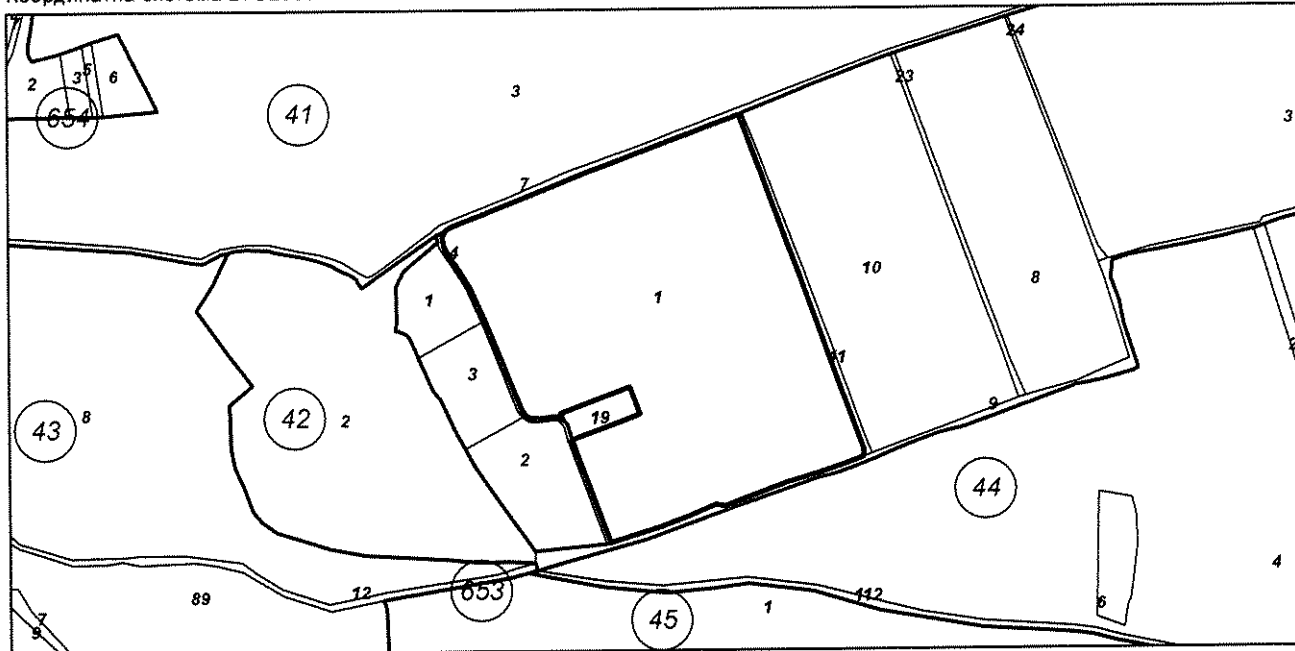
Площ: **45277 кв.м**

Трайно предназначение на територията: **Земеделска**

Начин на трайно ползване: **Друг вид земеделска земя**

Категория на земята при неполивни условия: **4**

Координатна система БГС2005



М 1:5000

Номер по предходен план: **30104**

Съседи: **65766.653.4, 65766.42.19, 65766.42.9, 65766.42.11, 65766.41.7**

Собственици:

1. **Ю000133965, ОБЩИНА СВИЩОВ**

площ 45270 кв.м. от правото на собственост

Няма документ за собственост издаден от няма данни

Скицата да послужи за: **изготвяне на технически задания за възлагане процедура по параграф 4 за изготвяне на планове на новообразувани имоти**

Скица № 15-141652-08.03.2018 г. издадена въз основа на документ с входящ № 01-81878-07.03.2018 г.

/инж. Весела Тодорова/



Изходящ № 25-29064-08.03.2018 г.

До: Община Свищов

Адрес: гр. Свищов ул. "Цанко Церковски" № 2

**УДОСТОВЕРЕНИЕ**  
за характеристики на поземлен имот  
в Земеделска територия

Службата по геодезия, картография и кадастър - ГР. ВЕЛИКО ТЪРНОВО, във връзка с подадено Заявление за услуги от Кадастрална Карта и Кадастрални Регистри (КККР) с вх. № 01-81878-07.03.2018 г., издава на **Община Свищов**

Удостоверение за характеристика на поземлен имот, находящ се в гр. Свищов с категория на землището 2.

Поземлен имот с идентификатор: **65766.42.1**  
Адрес / местност: **местност ВРАНЯК 2**  
Вид на територията: **Земеделска**  
Начин на трайно ползване: **Друг вид земеделска земя**  
Площ: **45277 кв.м.**

1. Категория на земята при неполивни условия: **4**
2. Местоположение на поземления имот спрямо строителните граници на населеното място, в което се намира:  
- от 1 до 3 км
3. Местоположение на поземления имот спрямо пътната мрежа с трайна настилка:  
- до 1 км

Изработил: .....


/Поля Тодорова/

Началник на СГКК – ГР. ВЕЛИКО ТЪРНОВО/.....

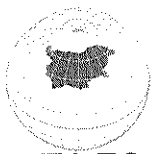
/ инж. Весела Тодорова /

СЛУЖБА ПО ГЕОДЕЗИЯ, КАРТОГРАФИЯ И КАДАСТЪР ГР. ВЕЛИКО  
ТЪРНОВО

5000, ПОЩЕНСКА КУТИЯ – 331, Бул. "Цар Т. СВЕТОСЛАВ" №59,  
062 622536; 623889, veliko.tarnovo@cadastre.bg,  
БУДСТАТ:130362903



Стр. 1 от 1



АГЕНЦИЯ ПО ГЕОДЕЗИЯ,  
КАРТОГРАФИЯ И КАДАСТЪР

СЛУЖБА ПО ГЕОДЕЗИЯ, КАРТОГРАФИЯ И КАДАСТЪР - ГР. ВЕЛИКО ТЪРНОВО

5000, ПОЩЕНСКА КУТИЯ – 331, Бул. "Цар Т.СВЕТОСЛАВ" №59, 062/622536; 623889.  
veliko.tarnovo@cadastre.bg, БУЛСТАТ:130362903

Съставен от: 1878, гр. Плевен, ул. Мусая №1  
т. 07/818 88 88, ф. 02/955 53 33  
ACAD@CADASTRE.BG \* WWW.CADASTRE.BG

## СКИЦА НА ПОЗЕМЛЕН ИМОТ № 15-141705-08.03.2018 г.

Поземлен имот с идентификатор **65766.42.10**

Гр. Свищов, общ. Свищов, обл. Велико Търново

По кадастралната карта и кадастралните регистри, одобрени със Заповед РД-18-10/12.02.2009 г.

на **ИЗПЪЛНИТЕЛЕН ДИРЕКТОР НА АГКК**

Последно изменение със заповед: **няма издадена заповед за изменение в КККР**

Адрес на поземления имот: **местност ВРАНЯК 2**

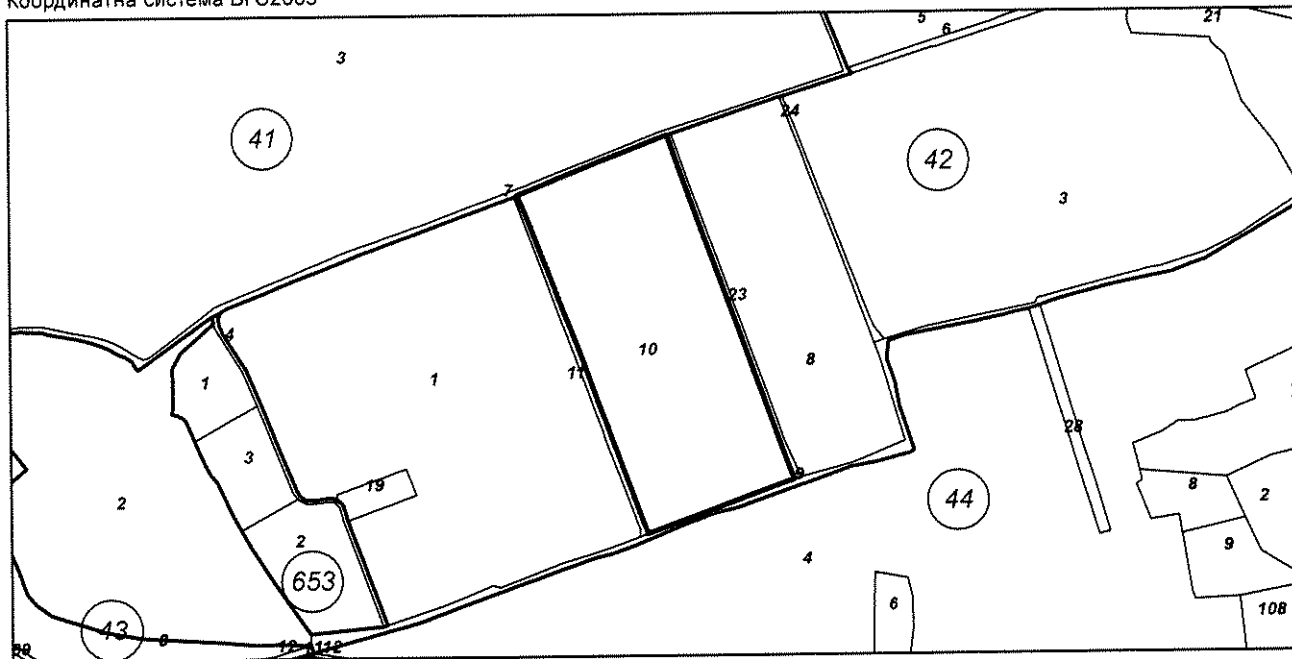
Площ: **25156 кв.м**

Трайно предназначение на територията: **Земеделска**

Начин на трайно ползване: **Друг вид земеделска земя**

Категория на земята при неполивни условия: **4**

Координатна система БГС2005



М 1:5000

Номер по предходен план: **30105**

Съседни: **65766.42.11, 65766.42.9, 65766.42.23, 65766.41.7**

Собственици:

1. **Ю000133965, ОБЩИНА СВИЩОВ**

площ 25153 кв.м. от правото на собственост

Няма документ за собственост издаден от няма данни

Скицата да послужи за: **изготвяне на технически задания за възлагане процедура по параграф 4 за изготвяне на планове на новообразувани имоти**

Скица № 15-141705-08.03.2018 г. издадена въз основа на документ с входящ № 01-81878-07.03.2018 г.

/инж. Весела Тодорова/



Изходящ № 25-29065-08.03.2018 г.

До: Община Свищов

Адрес: гр. Свищов ул. "Цанко Церковски" № 2

**УДОСТОВЕРЕНИЕ**  
за характеристики на поземлен имот  
в Земеделска територия

Службата по геодезия, картография и кадастър - ГР. ВЕЛИКО ТЪРНОВО, във връзка с подадено Заявление за услуги от Кадастрална Карта и Кадастрални Регистри (ККР) с вх. № 01-81878-07.03.2018 г., издава на **Община Свищов**

Удостоверение за характеристика на поземлен имот, находящ се в гр. Свищов с категория на землището 2.

Поземлен имот с идентификатор: **65766.42.10**  
Адрес / местност: **местност ВРАНЯК 2**  
Вид на територията: **Земеделска**  
Начин на трайно ползване: **Друг вид земеделска земя**  
Площ: **25156 кв.м.**

1. Категория на земята при неполивни условия: **4**
2. Местоположение на поземления имот спрямо строителните граници на населеното място, в което се намира:
  - от 1 до 3 км
3. Местоположение на поземления имот спрямо пътната мрежа с трайна настилка:
  - до 1 км

Изработил: .....


/Поля Годорова/

СЛУЖБА ПО ГЕОДЕЗИЯ, КАРТОГРАФИЯ И КАДАСТЪР ГР. ВЕЛИКО  
ТЪРНОВО

5000, ПОЩЕНСКА КУТИЯ – 331, Бул. "Цар Л. СВЕТОСЛАВ" №59,  
062/622536; 623889, veliko.tarnovo@cadastre.bg,  
БУДСГАТ:130362903

Началник на СГКК – ГР. ВЕЛИКО ТЪРНОВО: .....

/ инж. Весела Годорова /





АГЕНЦИЯ ПО ГЕОДЕЗИЯ,  
КАРТОГРАФИЯ И КАДАСТЪР

СЛУЖБА ПО ГЕОДЕЗИЯ, КАРТОГРАФИЯ И КАДАСТЪР - ГР. ВЕЛИКО ТЪРНОВО

5000, ПОЩЕНСКА КУТИЯ – 331, Бул. "Цар Т.СВЕТОСЛАВ" №59, 062/622536; 623889,  
veliko.tarnovo@cadastre.bg, БУЛСТАТ:130362903

С. О. Р. 1818, гр. Плевен, ул. Мисала №1  
Тел: 04/819 93 83 факс: 02/955 53 33  
ACAD@CADASTRE.BG WWW.CADASTRE.BG

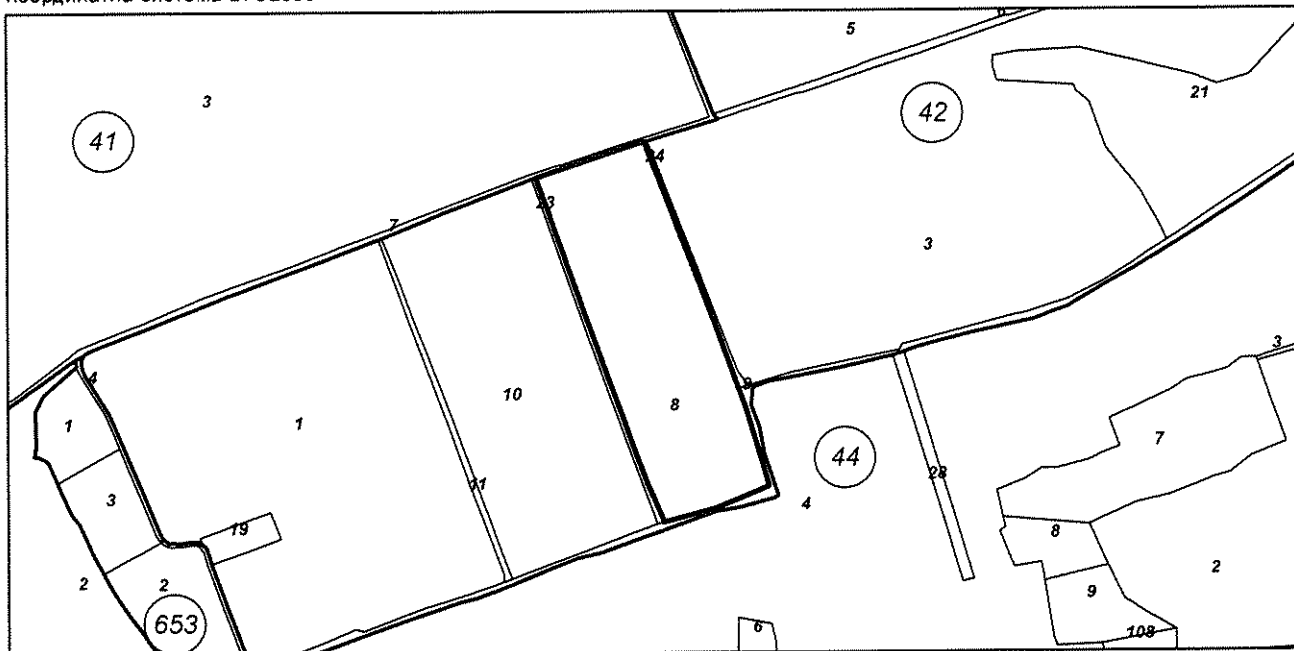
стр. 1 от 1

## СКИЦА НА ПОЗЕМЛЕН ИМОТ № 15-141788-08.03.2018 г.

Поземлен имот с идентификатор **65766.42.8**

Гр. Свищов, общ. Свищов, обл. Велико Търново  
По кадастралната карта и кадастралните регистри, одобрени със Заповед РД-18-10/12.02.2009 г.  
на **ИЗПЪЛНИТЕЛЕН ДИРЕКТОР НА АГКК**  
Последно изменение със заповед: **няма издадена заповед за изменение в КККР**  
Адрес на поземления имот: **местност ВРАНЯК 2**  
Площ: **18612 кв.м**  
Трайно предназначение на територията: **Земеделска**  
Начин на трайно ползване: **Друг вид земеделска земя**  
Категория на земята при неполивни условия: **4**

Координатна система БГС2005



М 1:5000

Номер по предходен план: **30106**  
Съседни: **65766.42.23, 65766.42.9, 65766.42.24, 65766.41.7**

Собственици:

1. **Ю000133965, ОБЩИНА СВИЩОВ**  
площ 18608.998 кв.м. от правото на собственост  
Няма документ за собственост издаден от няма данни

Скицата да послужи за: **изготвяне на технически задания за възлагане процедура по параграф 4 за изготвяне на планове на новообразувани имоти**

Скица № 15-141788-08.03.2018 г. издадена въз основа на документ с входящ № 01-81878-07.03.2018 г.

/инж. Бесепа Тодорова/





Исходящ № 25-29072-08.03.2018 г.

До: Община Свищов

Адрес: гр. Свищов ул. "Цанко Церковски" № 2

**УДОСТОВЕРЕНИЕ**  
**за характеристики на поземлен имот**  
**в Земеделска територия**

Службата по геодезия, картография и кадастър - ГР. ВЕЛИКО ТЪРНОВО, във връзка с подадено Заявление за услуги от Кадастрална Карта и Кадастрални Регистри (ККР) с вх. № 01-81878-07.03.2018 г., издава на **Община Свищов**

Удостоверение за характеристика на поземлен имот, находящ се в гр. Свищов с категория на землището 2.

Поземлен имот с идентификатор: **65766.42.8**  
Адрес / местност: **местност ВРАНЯК 2**  
Вид на територията: **Земеделска**  
Начин на трайно ползване: **Друг вид земеделска земя**  
Площ: **18612 кв.м.**

1. Категория на земята при неполивни условия: **4**
2. Местоположение на поземления имот спрямо строителните граници на населеното място, в което се намира:
  - от 1 до 3 км
3. Местоположение на поземления имот спрямо пътната мрежа с трайна настилка:
  - до 1 км

Изработил: .....


/Поля Тодорова/

СЛУЖБА ПО ГЕОДЕЗИЯ, КАРТОГРАФИЯ И КАДАСТЪР ГР. ВЕЛИКО  
ТЪРНОВО

5000, ПОЩЕНСКА КУТИЯ - 331, Бул. "Цар Е. СВЕТОСЛАВ" №59,  
062-622536; 623889, veliko.tarnovo@cadastre.bg,  
БУЛСТАТ:130362903

Началник на СГКК – ГР. ВЕЛИКО ТЪРНОВО:

/ инж. Весела Тодорова /





АГЕНЦИЯ ПО ГЕОДЕЗИЯ,  
КАРТОГРАФИЯ И КАДАСТЪР

СЛУЖБА ПО ГЕОДЕЗИЯ, КАРТОГРАФИЯ И КАДАСТЪР - ГР. ВЕЛИКО ТЪРНОВО

5000, ПОЩЕНСКА КУТИЯ – 331, Бул. "Цар Т.СВЕТΟΣЛАВ" №59, 062/622536; 623889,  
veliko.tarnovo@cadastre.bg, БУЛСТАТ:130362903

С. П. А. 1510 - гр. Велико Търново, Мусала №1  
Т. 02/818 33 93, факс: 02/955 53 33  
ACAD@CADASTRE.BG WWW.CADASTRE.BG

стр. 1 от 1

## СКИЦА НА ПОЗЕМЛЕН ИМОТ № 15-141743-08.03.2018 г.

Поземлен имот с идентификатор **65766.42.3**

Гр. Свищов, общ. Свищов, обл. Велико Търново

По кадастралната карта и кадастралните регистри, одобрени със Заповед РД-18-10/12.02.2009 г.  
на **ИЗПЪЛНИТЕЛЕН ДИРЕКТОР НА АГКК**

Последно изменение със заповед: **няма издадена заповед за изменение в КККР**

Адрес на поземления имот: **местност ВРАНЯК 2**

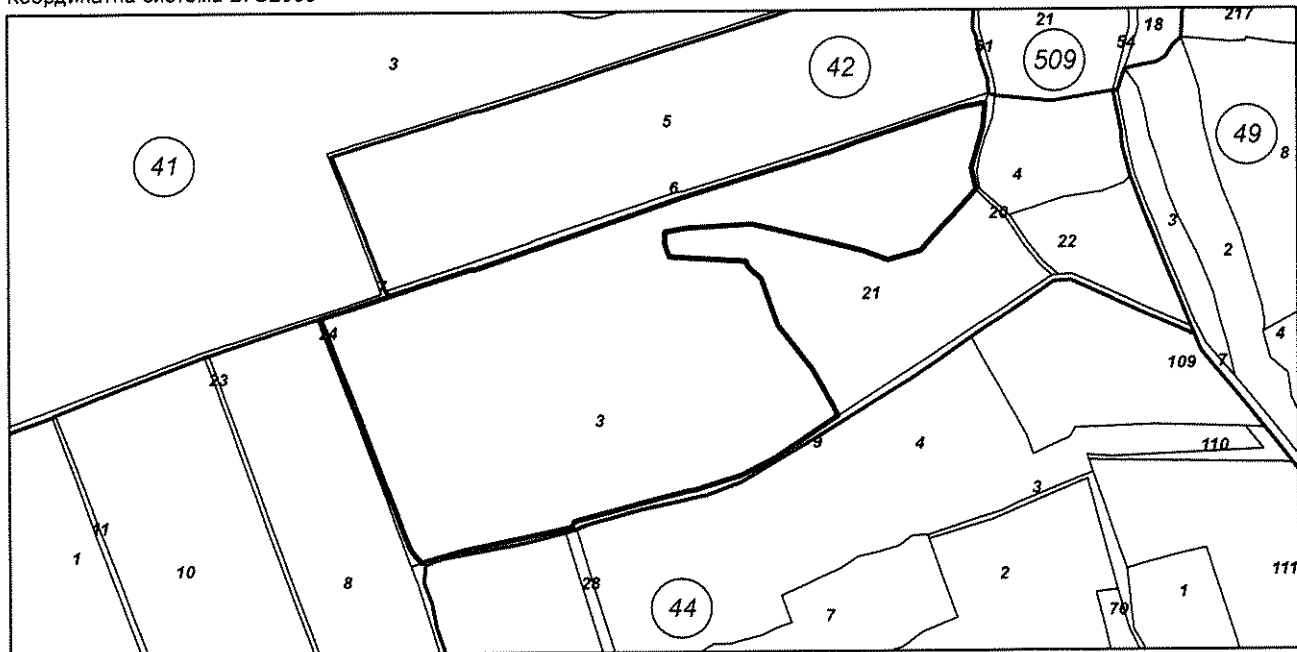
Площ: **60280 кв.м**

Трайно предназначение на територията: **Земеделска**

Начин на трайно ползване: **Друг вид земеделска земя**

Категория на земята при неполивни условия: **4**

Координатна система БГС2005



М 1:5000

Номер по предходен план: **30107**

Съседни: **65766.41.7, 65766.42.24, 65766.42.9, 65766.42.21, 65766.42.20, 65766.42.6**

Собственици:

1. **Ю000133965, ОБЩИНА СВИЩОВ**

площ 60273 кв.м. от правото на собственост

Няма документ за собственост издаден от няма данни

Скицата да послужи за: **изготвяне на технически задания за възлагане процедура по параграф 4 за изготвяне на планове на новообразувани имоти**

Скица № 15-141743-08.03.2018 г. издадена въз основа на документ с входящ № 01-81878-07.03.2018 г.

/инж. Весела Тодорова/



Изходящ № 25-29067-08.03.2018 г.

До: Община Свищов

Адрес: гр. Свищов ул. "Цанко Церковски" № 2

**УДОСТОВЕРЕНИЕ**  
за характеристики на поземлен имот  
в Земеделска територия

Службата по геодезия, картография и кадастър - ГР. ВЕЛИКО ТЪРНОВО, във връзка с подадено Заявление за услуги от Кадастрална Карта и Кадастрални Регистри (ККР) с вх. № 01-81878-07.03.2018 г., издава на **Община Свищов**

Удостоверение за характеристика на поземлен имот, находящ се в гр. Свищов с категория на землището 2.

Поземлен имот с идентификатор: **65766.42.3**  
Адрес / местност: **местност ВРАНЯК 2**  
Вид на територията: **Земеделска**  
Начин на трайно ползване: **Друг вид земеделска земя**  
Площ: **60280 кв.м.**

1. Категория на земята при неполивни условия: **4**
2. Местоположение на поземления имот спрямо строителните граници на населеното място, в което се намира:  
- от 1 до 3 км
3. Местоположение на поземления имот спрямо пътната мрежа с трайна настилка:  
- до 1 км

Изработил: .....


/Поля Тодорова/

СЛУЖБА ПО ГЕОДЕЗИЯ, КАРТОГРАФИЯ И КАДАСТЪР ГР. ВЕЛИКО  
ТЪРНОВО

5000, ПОЩЕНСКА КУТИЯ - 331, Бул. "Цар Е. СВЕТОСЛАВ" №59,  
062/622536; 623889, veliko.tarnovo@cadastre.bg,  
БУЛСТАТ:130362903

Началник на СГКК – ГР. ВЕЛИКО ТЪРНОВО.....

/инж. Весела Тодорова/





АГЕНЦИЯ ПО ГЕОДЕЗИЯ,  
КАРТОГРАФИЯ И КАДАСТЪР

СФЕРА 1618, П.Б. ПАВЛОВ, УЛ. МЪСАЛА №1  
ТЕЛ.: 02/818 83 83, ФАКС: 02/955 53 33  
ACAD@CADASTRE.BG, WWW.CADASTRE.BG

стр. 1 от 1

## СЛУЖБА ПО ГЕОДЕЗИЯ, КАРТОГРАФИЯ И КАДАСТЪР - ГР. ВЕЛИКО ТЪРНОВО

5000, ПОЩЕНСКА КУТИЯ – 331, Бул. "Цар Т.СВЕТОСЛАВ" №59, 062/622536; 623889,  
veliko.tarnovo@cadastre.bg, БУЛСТАТ:130362903

### СКИЦА НА ПОЗЕМЛЕН ИМОТ № 15-141765-08.03.2018 г.

Поземлен имот с идентификатор **65766.42.5**

Гр. Свищов, общ. Свищов, обл. Велико Търново

По кадастралната карта и кадастралните регистри, одобрени със Заповед РД-18-10/12.02.2009 г.

на **ИЗПЪЛНИТЕЛЕН ДИРЕКТОР НА АГКК**

Последно изменение със заповед: **няма издадена заповед за изменение в КККР**

Адрес на поземления имот: **местност ВРАНЯК 2**

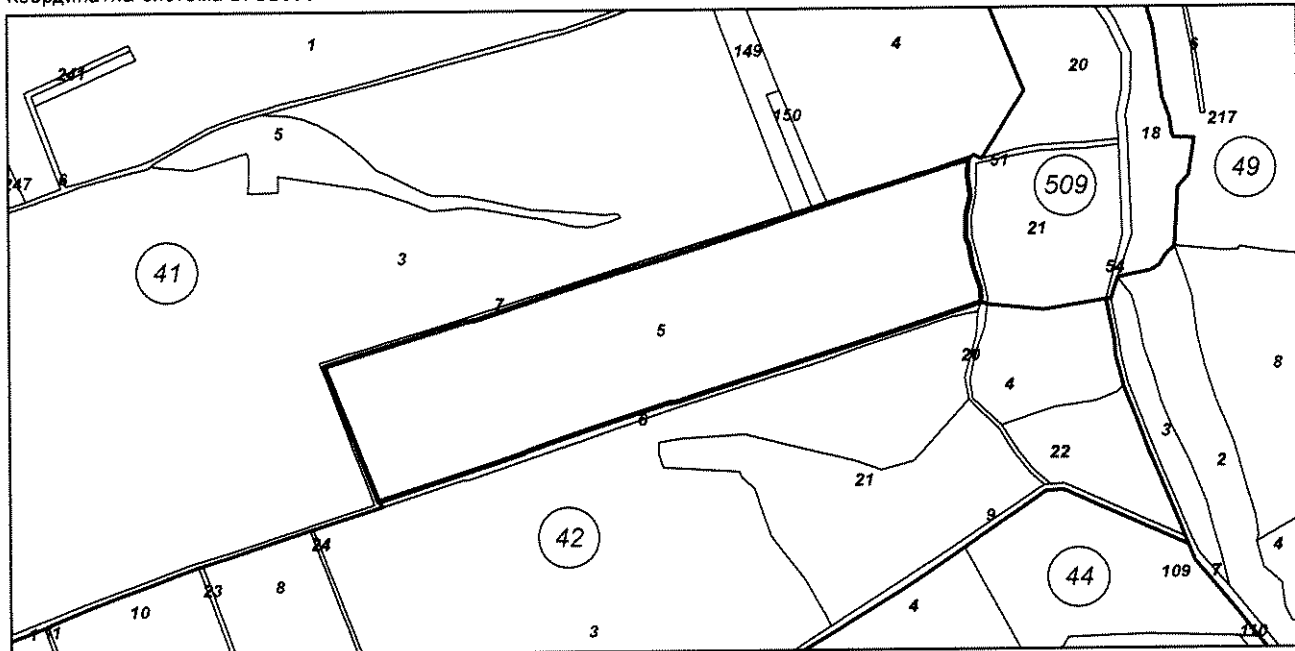
Площ: **40150 кв.м**

Трайно предназначение на територията: **Земеделска**

Начин на трайно ползване: **Друг вид земеделска земя**

Категория на земята при неполивни условия: **4**

Координатна система БГС2005



М 1:5000

Номер по предходен план: **30108**

Съседни: **65766.41.7, 65766.42.6, 65766.42.20, 65766.509.51**

Собственици:

1. **Ю000133965, ОБЩИНА СВИЩОВ**

площ 40145 кв.м. от правото на собственост

Няма документ за собственост издаден от няма данни

Скицата да послужи за: **изготвяне на технически задания за възлагане процедура по параграф 4 за изготвяне на планове на новообразувани имоти**

Скица № 15-141765-08.03.2018 г. издадена въз основа на документ с входящ № 01-81878-07.03.2018 г.

/инж. Весела Тодорова/



**АГЕНЦИЯ ПО ГЕОДЕЗИЯ,  
КАРТОГРАФИЯ И КАДАСТЪР**

СФ-19 1618, р.б. ПАВЛОВ, ул. Мусала №1  
ТЕЛ: 02/818 83 83, ФАК: 02/955 53 33  
ACAD@CADASTRE.BG • WWW.CADASTRE.BG

Исходящ № 25-29071-08.03.2018 г.

До: Община Свищов

Адрес: гр. Свищов ул. "Цанко Церковски" № 2

**УДОСТОВЕРЕНИЕ  
за характеристики на поземлен имот  
в Земеделска територия**

Службата по геодезия, картография и кадастър - ГР. ВЕЛИКО ТЪРНОВО, във връзка с подадено Заявление за услуги от Кадастрална Карта и Кадастрални Регистри (КККР) с вх. № 01-81878-07.03.2018 г., издава на **Община Свищов**

Удостоверение за характеристика на поземлен имот, находящ се в гр. Свищов с категория на землището 2.

Поземлен имот с идентификатор: **65766.42.5**  
Адрес / местност: **местност ВРАНЯК 2**  
Вид на територията: **Земеделска**  
Начин на трайно ползване: **Друг вид земеделска земя**  
Площ: **40150 кв.м.**

1. Категория на земята при неполивни условия: **4**
2. Местоположение на поземления имот спрямо строителните граници на населеното място, в което се намира:  
- от 1 до 3 км
3. Местоположение на поземления имот спрямо пътната мрежа с трайна настилка:  
- до 1 км

Изработил: .....

Началник на СГКК – ГР. ВЕЛИКО ТЪРНОВО.....

/Поля Тодорова/

/ инж. Весела Тодорова /

СЛУЖБА ПО ГЕОДЕЗИЯ, КАРТОГРАФИЯ И КАДАСТЪР ГР. ВЕЛИКО  
ТЪРНОВО

5000, ЦОЩЕНСКА КУТИЯ – 331, Бул. "Цар Г. СВЕТОСЛАВ" №59,  
062/622536; 623889, veliko.tarnovo@cadastre.bg,  
БУЛСТАТ:130362903

