



ОБЩИНА СВИЦОВ

Община Свищов, ул. "Цанко Церковски" 2

Тел.: 0631 / 60 854

Факс: 0631 / 61 504

Web saim: www.svishtov.bg

E-mail: obshchina@svishtov.bg

Утвърждавам:  
Кмет на Община Свищов:



Генчо Генчев

## ТЕХНИЧЕСКО ЗАДАНИЕ

Съгласно чл. 28, ал. 10 от ППЗСПЗЗ

За изпълнение на техническите дейности по прилагане на §4 от ПЗР на ЗСПЗЗ за местност „Остри могили 2-3“, землище гр. Свищов

### I. Изходни данни и материали:

Местност „Остри могили 2-3“ е разположена източно от регулацията на гр. Свищов, граничеща със земи по §4 от ПЗР на ЗСПЗЗ.

Обект на настоящото задание е кадастрална единица № 30153 по КВС, съответстваща на ПИ с идентификатор 65766.55.3 по КК с площ 10234 кв. м, V /пета/ категория, кадастрална единица № 30154 по КВС, съответстваща на ПИ с идентификатор 65766.55.1 по КК с площ 24617 кв. м, V /пета/ категория и кадастрална единица 760 по КВС, съответстваща на ПИ с идентификатор 65766.657.32 по КК с площ 12322 кв. м, V /пета/ категория. Разстоянието до най-близкото населено е от 1 до 3 км.

Територията обхваща около 50 имота.

Данни за собственици с признато право на собственост в териториите по §4 от ЗСПЗЗ, предоставени от Общинска служба земеделие – Свищов.

Данни за ползвателите с признато право да придобият собственост на предоставените им за ползване имоти в териториите по §4 от ПЗР на ЗСПЗЗ по силата на различни ПМС.

### II. Технически изисквания:

1. За геодезическа основа на помощния план и плана на новообразуваните имоти да се създаде РГО по изискванията на чл.23 от Наредба № РД-02-20-5 от 15 декември 2016 г. за съдържанието, създаването и поддържането на кадастралната карта и кадастралните регистри или да се използва съществуващо РГО, която е приета на комисия по чл.45 от Закона за кадастъра и имотния регистър.

2. Изработване на помощен план в М 1:1000, придружен от регистър на имотите, предоставени за ползване и регистър на имотите, съществували преди образуването на ТКЗС и ДЗС, съгласно изискванията на Указанията за прилагане на §4 от ПЗР на ЗСПЗЗ.

3. Материали за контактна зона регламентирани в чл.42 от Наредба РД-02-20-5 от 15 декември 2016 г. за съдържанието, създаването и поддържането на кадастралната карта и кадастралните регистри, приета от комисия назначена по чл. 47 от ЗКИР.

4. Изработване на план на новообразуваните имоти в М 1:1000 и регистър към него. Съдържанието на плана и основните изисквания при проектирането на имотите да бъдат в съответствие с чл.28 от ППЗСПЗЗ.

5. Плановете по т.2 и 4 да се изработят в цифров вид в „cad“ формат. Координатна система БГС 2005 и да се представят на магнитен носител.

6. Изработване на 3 (три) броя копия (в графичен вид) на плановете споменати в т. 2 и 4. От тях 1 (един) брой оригинал, изчертан върху прозрачна недеформируема основа и 2 (два) броя копия на хартиен носител.

7. Всички видове топографо-геодезически дейности да се извършат съгласно Наредба № РД-02-20-5 от 15 декември 2016 г. за съдържанието, създаването и поддържането на кадастралната карта и кадастралните регистри, ЗКИР, ЗСПЗЗ, ППЗСПЗЗ и всички действащи нормативни документи и указания.

8. Пропуски и грешки, открити след окончателно приемане на обекта да се отстранят от изпълнителя за негова сметка.

### III. Окончателни материали и данни:

За приемане на плановете изпълнителят внася в Областна администрация Велико Търново всички материали, подробно описани в т. 3.2 от Технически изисквания и условия за контрол към плановете по §4к, а.1.1 от ПЗР на ЗСПЗЗ.

След приключването на всички етапи от работата по възстановяване на собствеността по §4 от ЗСПЗЗ изпълнителят предава следните материали:

- материали за РГО, приети от комисия назначена по чл. 45 от ЗКИР;
- резултати от обработка на подробната снимка – изчисления на координатите и надморските височини – файл и отпечатък;
- ръчни скици от снимката;
- резултати от проведената анкета;
- списък на имотите, предоставени за ползване в два екземпляра в цифров и графичен вид;
- списък на имотите, преди образуването на ТКЗС или ДЗС - в два екземпляра, в цифров и графичен вид;
- регистър на новообразуваните имоти – в два екземпляра в цифров и графичен вид;
- помощен план в М 1:1000 – изчертан на недеформируема материя и в цифров вид в „cad“ формат;
- план на новообразуваните имоти – оригинал и копие и в цифров вид в „cad“ формат;
- технически отчет -- в два екземпляра;
- файлове върху CD с необходимите графични и схематични данни – два комплекта;
- скици;
- материали по трасиране;
- материали за отстраняване на констатираната контактна зона приети от комисия по чл. 47 от ЗКИР.

Всички плановете и книга трябва да бъдат съответно датирани и подписани от изпълнителя и заверени от ръководството на фирмата.

Неразделна част от заданието е актуална скица на обекта, издадена от Служба по геодезия, картография и кадастр – В. Търново.

Приемането на обекта да стане по ЗСПЗЗ, ППЗСПЗЗ и Заповед № РД-46-494/22.08.2003г. на Министъра на земеделието и горите и Заповед №-12-04-454/22.08.2003г. на Министъра на регионалното развитие и благоустройството.

Изработил:

Георги Ташев


Съгласували:

Емел Павлобуди

Н-к на ОБСЗ - Свищов



/инж. Весела Тодорова/  
Н-к на СГКК - В. Търново





**ЗАПОВЕД**

№ *338 РА-01-03*  
гр. Свищов, *29.03* 2018 г.

На основание чл. 44, ал. 2 от ЗМСМА и във връзка с § 62, ал.3 от Преходните и Заключителните разпоредби към постановление № 456 за ИД на ППЗСПЗЗ за придобиване право на собственост в м. „Остри могили 2 и 3“, землище гр. Свищов

**ОПРЕДЕЛЯМ:**

следните ползватели, на които признавам правото да закупят ползваната от тях земеделска земя:

№ по ред	Ползвател	Местност	№ имот по стар план	Молба вх. №	Площ
1.	АВРАМ СВЕЛЕВ	ОСТРИТЕ МОГИЛИ	55073	387/25.05.92	1,000
2.	АЛЕКО ХРИСТОВ	ОСТРИТЕ МОГИЛИ	55077	771/01.06.92	1,000
3.	АЛЕКСАНДЪР КРЪСТЕВ	ОСТРИТЕ МОГИЛИ	55050	711/01.06.92	0,900
4.	ДИМИТЪР МИТЕВ	ОСТРИТЕ МОГИЛИ	55015	1506/12.06.92	0,800
5.	АСЕН БАТЕВ	ОСТРИТЕ МОГИЛИ	55090	692/01.06.92	1,000
6.	БЛАЖО МАКСИМОВ	ОСТРИТЕ МОГИЛИ	55022	483/27.05.92	1,000
7.	БОРИС ПЕТРОВ	ОСТРИТЕ МОГИЛИ	55011	679/29.05.92	0,700
8.	ВАСИЛ СВЕДАЧЕВ	ОСТРИТЕ МОГИЛИ	55074	1412/11.06.92	1,000
9.	ЛАЗАР КАКАЧЕВ	ОСТРИТЕ МОГИЛИ	55088	1816/15.06.92	1,000
10.	ГЕОРГИ СТОЕВ	ОСТРИТЕ МОГИЛИ	55025	824/02.06.92	1,000
11.	ГЕОРГИ ТАКЕВ	ОСТРИТЕ МОГИЛИ	55046	1853/16.06.92	0,650
12.	ГЕОРГИ ПЕТРОВ	ОСТРИТЕ МОГИЛИ	55061	1012/03.06.92	1,000
13.	ГЕОРГИ ГАНЧЕВ	ОСТРИТЕ МОГИЛИ	55053	94П22/27.01.98	0,700
14.	ГЮРГА ПРОДАНОВА	ОСТРИТЕ МОГИЛИ	55068	2004/30.06.92	1,000
15.	ДЕКО ПЕТКОВ	ОСТРИТЕ МОГИЛИ	55092	1335/10.06.92	1,000
16.	ДИМИТЪР ЯКИМОВ	ОСТРИТЕ МОГИЛИ	55049	718/01.06.92	0,800
17.	ДИМИТЪР ГЕЦОВ	ОСТРИТЕ МОГИЛИ	55041	1633/15.06.92	1,000
18.	ДИМИТЪР ДОНЧЕВ	ОСТРИТЕ МОГИЛИ	55024	515/27.05.92	1,000
19.	ЕКАТЕРИНА НАЧЕВА	ОСТРИТЕ МОГИЛИ	55014	844/02.06.92	0,400
20.	ЗДРАВКО ТОНЧЕВ	ОСТРИТЕ МОГИЛИ	55026	532/27.05.92	1,000
21.	ИВАН ИВАНОВ	ОСТРИТЕ МОГИЛИ	55001	973/03.06.92	0,400
22.	ИВАН КЪНЕВ	ОСТРИТЕ МОГИЛИ	55086	2009/02.07.92	1,000
23.	ИЛИЯ РЯДКОВ	ОСТРИТЕ МОГИЛИ	55018	418/26.05.92	0,800
24.	ЙОРДАН МАРИНОВ	ОСТРИТЕ МОГИЛИ	55093	422/26.05.92	1,000
25.	ЙОРДАН ГЕЦОВ	ОСТРИТЕ МОГИЛИ	55010	1024/04.06.92	0,700
26.	ЙОРДАН ДАНЧОВ	ОСТРИТЕ МОГИЛИ	55066	740/01.06.92	1,000
27.	ЙОРДАН ГЕОРГИЕВ	ОСТРИТЕ МОГИЛИ	55048	1820/15.06.92	0,800
28.	ЙОРДАН ПАВЛЕВСКИ	ОСТРИТЕ МОГИЛИ	55056	336/22.05.92	1,000
29.	АНГЕЛ КРЪСТЕВ	ОСТРИТЕ МОГИЛИ	55021	1273/10.06.92	1,000
30.	КИРИЛ КРАЧУНОВ	ОСТРИТЕ МОГИЛИ	55013	1242/09.06.92	0,700

31.	КИРИЛ Г	ДИНЧЕВ	ОСТРИТЕ МОГИЛИ	55072	1170/05.06.92	1,000
32.	КИРИЛ С	СЪБКОВ	ОСТРИТЕ МОГИЛИ	55019	1248/09.06.92	0,800
33.	КОСТАДИН Г	АНГЕЛОВ	ОСТРИТЕ МОГИЛИ	55051	1058/04.06.92	0,900
34.	КОСТАДИН Г	ПЕЕВ	ОСТРИТЕ МОГИЛИ	55023	153/18.05.92	1,000
35.	КРУМ	В ДАНЧОВ	ОСТРИТЕ МОГИЛИ	55065	1286/09.06.92	1,000
36.	КЯМИЛ	АЛИШЕВ	ОСТРИТЕ МОГИЛИ	55012	365/25.05.92	1,000
37.	ЛАМБИ	ЛАМБЕВ	ОСТРИТЕ МОГИЛИ	55091	1488/12.06.92	1,000
38.	ЛЕФТЕР	ХРИСТОВ	ОСТРИТЕ МОГИЛИ	55060	1051/04.06.92	1,000
39.	НАЙДЕН	ЯНКУЛОВ	ОСТРИТЕ МОГИЛИ	55063	1829/15.06.92	1,000
40.	НЕНО	ЛИШКОВ	ОСТРИТЕ МОГИЛИ	55010	94Н95/19.05.94	0,500
41.	ОГНЯН	НЕДЕВ	ОСТРИТЕ МОГИЛИ	55039	600/28.05.92	0,500
42.	ПАВЕЛ	КРЪСТЕВ	ОСТРИТЕ МОГИЛИ	55069	1539/12.06.92	1,000
43.	ПАНАЙОТ	АПОСТОЛОВ	ОСТРИТЕ МОГИЛИ	55016	809/02.06.92	0,800
44.	ПЕТЪР	ДАЧОВ	ОСТРИТЕ МОГИЛИ	55071	1327/10.06.92	1,000
45.	ПЕТЪР	ГЕЦОВ	ОСТРИТЕ МОГИЛИ	55009	1025/04.06.92	0,700
46.	ПЛАМЕН	ФИЛИПОВ	ОСТРИТЕ МОГИЛИ	55020	1207/08.06.92	1,000
47.	КИРИЛ	ЗЛАТАНОВ	ОСТРИТЕ МОГИЛИ	55075	1895/16.06.92	1,000
48.	СЛАВИ Б	ПОПОВ	ОСТРИТЕ МОГИЛИ	55094	1336/10.06.92	1,000
49.	СЛАВИ Г	ХРИСТОВ	ОСТРИТЕ МОГИЛИ	55076	18/12.05.92	1,000
50.	СЛАВИ	ГАНЧЕВ	ОСТРИТЕ МОГИЛИ	55052	2103/28.07.92	1,000
51.	СТЕФАНА	ПРОДАНОВА	ОСТРИТЕ МОГИЛИ	55070	1933/18.06.92	1,000
52.	СТОЙЧО	СОТИРОВ	ОСТРИТЕ МОГИЛИ	55058	1495/12.06.92	1,000
53.	ТОМАН Е	ПАВЛОВ	ОСТРИТЕ МОГИЛИ	55059	1592/12.06.92	0,100
54.	ФИЛИП	КОПОВ	ОСТРИТЕ МОГИЛИ	55089	184/19.05.92	1,000
55.	ХРИСТО Ф	КИРЯКОВ	ОСТРИТЕ МОГИЛИ	55087	998/03.06.92	1,000
56.	ХРИСТО	МУТАФЧИНСКИ	ОСТРИТЕ МОГИЛИ	55057	2063/14.07.92	1,000
57.	ХРИСТО	ИВАНОВ	ОСТРИТЕ МОГИЛИ	55047	1717/15.06.92	0,800
58.	ЦВЕТАНКА	ДАМЯНОВА	ОСТРИТЕ МОГИЛИ	55034	2514/22.03.94	1,000

**ГЕНЧО ГЕНЧЕВ**

Кмет на Община Севлиево

ГТ

ОДОБРЯВАМ:

**ГЕНЧО ГЕНЧЕВ**

Кмет на Община Свищов

## ПРОТОКОЛ

Днес 22.03.2018 г. се събра комисия, назначена със Заповед № 279 РД-01-03 от 19.03.2018 г. на Кмета на Община Свищов в състав:

ПРЕДСЕДАТЕЛ: Юлиан Павлов - Гл. архитект Община Свищов  
и членове:

1. Силвия Георгиева – адвокат при Община Свищов
2. Венцислав Гутев – представител на Общинска служба по земеделие – Свищов,
3. Нина Йосифова – Ст. експерт „ОПФ“ при Община Свищов,
4. Георги Ташев – Ст. Специалист “ОПФ” при Община Свищов,

която разгледа молбите по § 61 от ППЗСПЗЗ и даде становище относно спазването на изискванията на актовете на държавните органи.

Право да придобият собственост върху предоставените им за ползване земи, попадащи в местността „Остри могили 2-3“, землище гр. Свищов се дава на следните ползватели:

№ по ред	Ползвател	Местност	№ имот по стар план	Молба вх. №	Площ
1.	АВРАМ Г. ВЕЛЕВ	ОСТРИТЕ МОГИЛИ	55073	387/25.05.92	1,000
2.	АЛЕКО Г. ХРИСТОВ	ОСТРИТЕ МОГИЛИ	55077	771/01.06.92	1,000
3.	АЛЕКСАНДЪР Г. КРЪСТЕВ	ОСТРИТЕ МОГИЛИ	55050	711/01.06.92	0,900
4.	ДИМИТЪР Г. МИТЕВ	ОСТРИТЕ МОГИЛИ	55015	1506/12.06.92	0,800
5.	АСЕН Г. ВАТЕВ	ОСТРИТЕ МОГИЛИ	55090	692/01.06.92	1,000
6.	БЛАЖО Г. МАКСИМОВ	ОСТРИТЕ МОГИЛИ	55022	483/27.05.92	1,000
7.	БОРИС Г. ПЕТРОВ	ОСТРИТЕ МОГИЛИ	55011	679/29.05.92	0,700
8.	ВАСИЛ Г. ДАЧЕВ	ОСТРИТЕ МОГИЛИ	55074	1412/11.06.92	1,000
9.	ЛАЗАР Г. КАКАЧЕВ	ОСТРИТЕ МОГИЛИ	55088	1816/15.06.92	1,000
10.	ГЕОРГИ Г. СТОЕВ	ОСТРИТЕ МОГИЛИ	55025	824/02.06.92	1,000
11.	ГЕОРГИ Г. ТАКЕВ	ОСТРИТЕ МОГИЛИ	55046	1853/16.06.92	0,650
12.	ГЕОРГИ Г. ПЕТРОВ	ОСТРИТЕ МОГИЛИ	55061	1012/03.06.92	1,000
13.	ГЕОРГИ Г. ГАНЧЕВ	ОСТРИТЕ МОГИЛИ	55053	94П22/27.01.98	0,700
14.	ГЮРГА Г. ПРОДАНОВА	ОСТРИТЕ МОГИЛИ	55068	2004/30.06.92	1,000
15.	ДЕКО Г. ПЕТКОВ	ОСТРИТЕ МОГИЛИ	55092	1335/10.06.92	1,000
16.	ДИМИТЪР Г. ЯКИМОВ	ОСТРИТЕ МОГИЛИ	55049	718/01.06.92	0,800
17.	ДИМИТЪР Г. ГЕЦОВ	ОСТРИТЕ МОГИЛИ	55041	1633/15.06.92	1,000
18.	ДИМИТЪР Г. ДОНЧЕВ	ОСТРИТЕ МОГИЛИ	55024	515/27.05.92	1,000
19.	ЕКАТЕРИНА Г. НАЧЕВА	ОСТРИТЕ МОГИЛИ	55014	844/02.06.92	0,400
20.	ЗДРАВКО Г. ТОНЧЕВ	ОСТРИТЕ МОГИЛИ	55026	532/27.05.92	1,000
21.	ИВАН Г. ИВАНОВ	ОСТРИТЕ МОГИЛИ	55001	973/03.06.92	0,400
22.	ИВАН Г. КЪНЕВ	ОСТРИТЕ МОГИЛИ	55086	2009/02.07.92	1,000
23.	ИЛИЯ Г. РЯДКОВ	ОСТРИТЕ МОГИЛИ	55018	418/26.05.92	0,800
24.	ЙОРДАН Г. МАРИНОВ	ОСТРИТЕ МОГИЛИ	55093	422/26.05.92	1,000
25.	ЙОРДАН Г. ГЕЦОВ	ОСТРИТЕ МОГИЛИ	55010	1024/04.06.92	0,700
26.	ЙОРДАН Г. ДАНЧОВ	ОСТРИТЕ МОГИЛИ	55066	740/01.06.92	1,000
27.	ЙОРДАН Г. ГЕОРГИЕВ	ОСТРИТЕ МОГИЛИ	55048	1820/15.06.92	0,800
28.	ЙОРДАН Г. ПАВЛЕВСКИ	ОСТРИТЕ МОГИЛИ	55056	336/22.05.92	1,000
29.	АНГЕЛ Г. КРЪСТЕВ	ОСТРИТЕ МОГИЛИ	55021	1273/10.06.92	1,000

30.	КИРИЛ	КРАЧУНОВ	ОСТРИТЕ МОГИЛИ	55013	1242/09.06.92	0,700
31.	КИРИЛ	ДИНЧЕВ	ОСТРИТЕ МОГИЛИ	55072	1170/05.06.92	1,000
32.	КИРИЛ	СЪБКОВ	ОСТРИТЕ МОГИЛИ	55019	1248/09.06.92	0,800
33.	КОСТАДИН	АНГЕЛОВ	ОСТРИТЕ МОГИЛИ	55051	1058/04.06.92	0,900
34.	КОСТАДИН	ПЕЕВ	ОСТРИТЕ МОГИЛИ	55023	153/18.05.92	1,000
35.	КРУМ	ДАНЧОВ	ОСТРИТЕ МОГИЛИ	55065	1286/09.06.92	1,000
36.	КЯМИЛ	АЛИШЕВ	ОСТРИТЕ МОГИЛИ	55012	365/25.05.92	1,000
37.	ЛАМБИ	ЛАМБЕВ	ОСТРИТЕ МОГИЛИ	55091	1488/12.06.92	1,000
38.	ЛЕФТЕР	ХРИСТОВ	ОСТРИТЕ МОГИЛИ	55060	1051/04.06.92	1,000
39.	НАЙДЕН	ЯНКУЛОВ	ОСТРИТЕ МОГИЛИ	55063	1829/15.06.92	1,000
40.	НЕНО	ЛИШКОВ	ОСТРИТЕ МОГИЛИ	55010	94Н95/19.05.94	0,500
41.	ОГНЯН	В НЕДЕВ	ОСТРИТЕ МОГИЛИ	55039	600/28.05.92	0,500
42.	ПАВЕЛ	КРЪСТЕВ	ОСТРИТЕ МОГИЛИ	55069	1539/12.06.92	1,000
43.	ПАНАЙОТ	АПОСТОЛОВ	ОСТРИТЕ МОГИЛИ	55016	809/02.06.92	0,800
44.	ПЕТЪР	ДАЧОВ	ОСТРИТЕ МОГИЛИ	55071	1327/10.06.92	1,000
45.	ПЕТЪР	ГЕЦОВ	ОСТРИТЕ МОГИЛИ	55009	1025/04.06.92	0,700
46.	ПЛАМЕН	ФИЛИПОВ	ОСТРИТЕ МОГИЛИ	55020	1207/08.06.92	1,000
47.	КИРИЛ	ВЛАТАНОВ	ОСТРИТЕ МОГИЛИ	55075	1895/16.06.92	1,000
48.	СЛАВИ	ПОПОВ	ОСТРИТЕ МОГИЛИ	55094	1336/10.06.92	1,000
49.	СЛАВИ	ХРИСТОВ	ОСТРИТЕ МОГИЛИ	55076	18/12.05.92	1,000
50.	СЛАВИ	ГАНЧЕВ	ОСТРИТЕ МОГИЛИ	55052	2103/28.07.92	1,000
51.	СТЕФАНА	ПРОДАНОВА	ОСТРИТЕ МОГИЛИ	55070	1933/18.06.92	1,000
52.	СТОЙЧО	СОТИРОВ	ОСТРИТЕ МОГИЛИ	55058	1495/12.06.92	1,000
53.	ТОМАН	ПАВЛОВ	ОСТРИТЕ МОГИЛИ	55059	1592/12.06.92	0,100
54.	ФИЛИП	КОПОЕВ	ОСТРИТЕ МОГИЛИ	55089	184/19.05.92	1,000
55.	ХРИСТО	КИРЯКОВ	ОСТРИТЕ МОГИЛИ	55087	998/03.06.92	1,000
56.	ХРИСТО	МУТАФСКИ	ОСТРИТЕ МОГИЛИ	55057	2063/14.07.92	1,000
57.	ХРИСТО	ИВАНОВ	ОСТРИТЕ МОГИЛИ	55047	1717/15.06.92	0,800
58.	ЦВЕТАНКА	ДАМЯНОВА	ОСТРИТЕ МОГИЛИ	55034	2514/22.03.94	1,000

КОМИСИЯ:

ПРЕДСЕДАТЕЛ: ..... /арх. Павлов/

И ЧЛЕНОВЕ:

1. .... /С. Георгиева/

2. .... /В. Гутев/

3. .... /Н. Йосифова/

4. .... /Г. Ташев/



АГЕНЦИЯ ПО ГЕОДЕЗИЯ,  
КАРТОГРАФИЯ И КАДАСТЪР

Сол. № 1618, кв. Панагюрица, в. Мусала №1  
Т. 02/516 83 83, факс: 02/965 53 33  
ACAD@CADASTRE.BG WWW.CADASTRE.BG

стр. 1 от 1

## СЛУЖБА ПО ГЕОДЕЗИЯ, КАРТОГРАФИЯ И КАДАСТЪР - ГР. ВЕЛИКО ТЪРНОВО

5000, ПОЩЕНСКА КУТИЯ – 331, Бул. "Цар Т.СВЕТОСЛАВ" №59, 062/622536; 623889,  
veliko.tarnovo@cadastre.bg, БУЛСТАТ:130362903

### СКИЦА НА ПОЗЕМЛЕН ИМОТ № 15-142362-08.03.2018 г.

Поземлен имот с идентификатор **65766.55.3**

Гр. Свищов, общ. Свищов, обл. Велико Търново

По кадастралната карта и кадастралните регистри, одобрени със Заповед РД-18-10/12.02.2009 г.

на **ИЗПЪЛНИТЕЛЕН ДИРЕКТОР НА АГКК**

Последно изменение със заповед: **няма издадена заповед за изменение в КККР**

Адрес на поземления имот: **местност ОСТРИ МОГИЛИ 2-3**

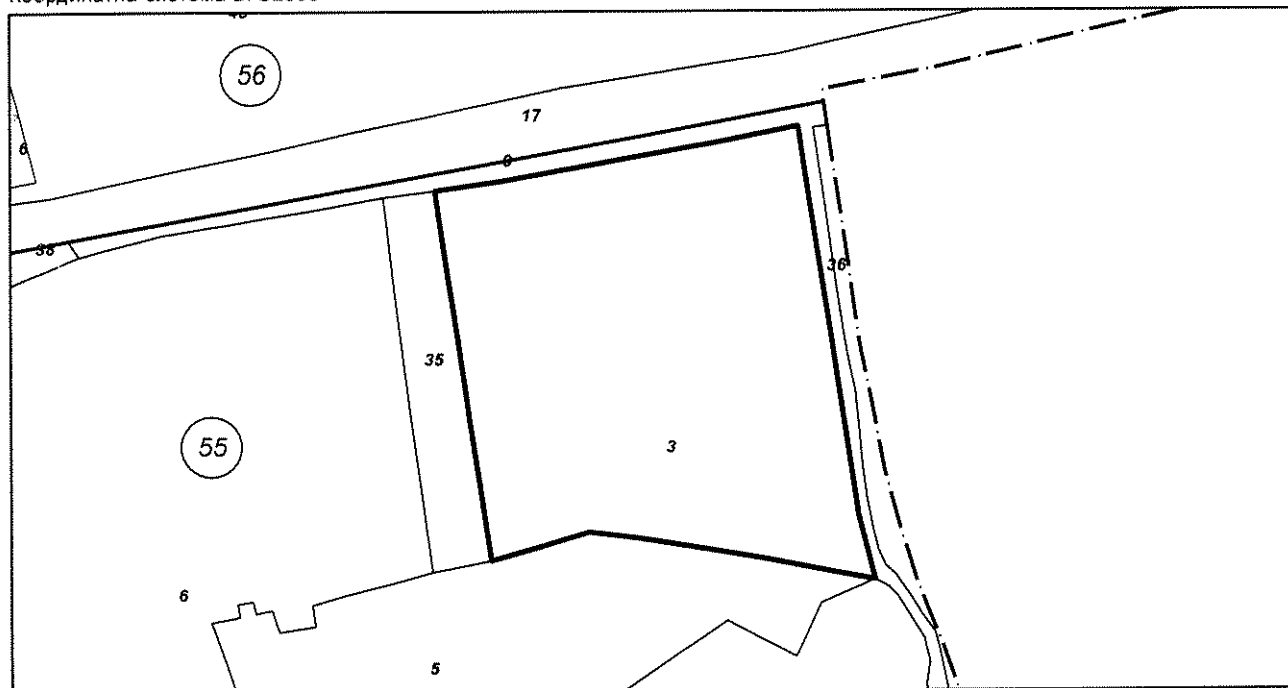
Площ: **10234 кв.м**

Трайно предназначение на територията: **Земеделска**

Начин на трайно ползване: **Друг вид земеделска земя**

Категория на земята при неполивни условия: **5**

Координатна система БГС2005



М 1:2000

Номер по предходен план: **30153**

Съседни: **65766.55.35, 65766.55.6, 65766.55.5, 65766.55.9**

Собственици:

1. **Ю000133965, ОБЩИНА СВИЩОВ**

площ 10234 кв.м. от правото на собственост

Няма документ за собственост издаден от няма данни

Скицата да послужи за: **изготвяне на технически задания за възлагане процедура по параграф 4 за изготвяне на планове на новообразувани имоти**

Скица № 15-142362-08.03.2018 г. издадена въз основа на документ с входящ № 01-81878-07.03.2018 г.

/инж. Весела Тодорова/



Изходящ № 25-29114-08.03.2018 г.

До: Община Свищов

Адрес: гр. Свищов ул. "Цанко Церковски" № 2

**УДОСТОВЕРЕНИЕ**  
за характеристики на поземлен имот  
в Земеделска територия

Службата по геодезия, картография и кадастър - ГР. ВЕЛИКО ТЪРНОВО, във връзка с подадено Заявление за услуги от Кадастрална Карта и Кадастрални Регистри (КККР) с вх. № 01-81878-07.03.2018 г., издава на **Община Свищов**

Удостоверение за характеристика на поземлен имот, находящ се в гр. Свищов с категория на землището 2.

Поземлен имот с идентификатор: **65766.55.3**  
Адрес / местност: **местност ОСТРИ МОГИЛИ 2-3**  
Вид на територията: **Земеделска**  
Начин на трайно ползване: **Друг вид земеделска земя**  
Площ: **10234 кв.м.**

1. Категория на земята при неполивни условия: **5**
2. Местоположение на поземления имот спрямо строителните граници на населеното място, в което се намира:  
- от 3 до 6 км
3. Местоположение на поземления имот спрямо пътната мрежа с трайна настилка:  
- до 1 км

Изработил: .....

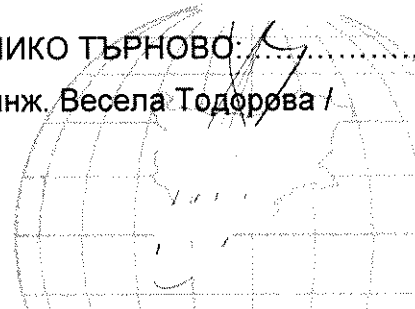
/Поля Тодорова/

СЛУЖБА ПО ГЕОДЕЗИЯ, КАРТОГРАФИЯ И КАДАСТЪР ГР. ВЕЛИКО  
ТЪРНОВО

5000, ПОЩЕНСКА КУТНИЯ - 531, Бул. "Цар Г. СВЕТОСЛАВ" №59,  
062/622536; 623889; veliko.tarnovo@cadastre.bg,  
БУЛСТАТ:130362903

Началник на СГКК – ГР. ВЕЛИКО ТЪРНОВО: .....

/ инж. Весела Тодорова /







АГЕНЦИЯ ПО ГЕОДЕЗИЯ,  
КАРТОГРАФИЯ И КАДАСТЪР

СЛУЖБА ПО ГЕОДЕЗИЯ, КАРТОГРАФИЯ И КАДАСТЪР - ГР. ВЕЛИКО ТЪРНОВО

5000, ПОЩЕНСКА КУТИЯ – 331, Бул. "Цар Т.СВЕТОСЛАВ" №59, 062/622536; 623889,  
veliko.tarnovo@cadastre.bg, БУЛСТАТ.130362903

Сграда 1618, с.в. Панагюво, ул. Мусала №1  
Тел.: 02/818 83 83, Факс: 02/955 53 33  
ACAD@CADASTRE.BG WWW.CADASTRE.BG

Стр. 1 от 1

## СКИЦА НА ПОЗЕМЛЕН ИМОТ № 15-142354-08.03.2018 г.

Поземлен имот с идентификатор **65766.55.1**

Гр. Свищов, общ. Свищов, обл. Велико Търново

По кадастралната карта и кадастралните регистри, одобрени със Заповед РД-18-10/12.02.2009 г.

на **ИЗПЪЛНИТЕЛЕН ДИРЕКТОР НА АГКК**

Последно изменение със заповед: няма издадена заповед за изменение в КККР

Адрес на поземления имот: **местност ОСТРИ МОГИЛИ 2-3**

Площ: **24617 кв.м**

Трайно предназначение на територията: **Земеделска**

Начин на трайно ползване: **Друг вид земеделска земя**

Категория на земята при неполивни условия: **5**

Координатна система БГС2005



М 1:5000

Номер по предходен план: **30154**

Съседи: **65766.55.11, 65766.55.4, 65766.55.2, 65766.55.6, 65766.55.7, 65766.55.10**

Собственици:

1. **Ю000133965, ОБЩИНА СВИЩОВ**


площ 25024 кв.м. от правото на собственост

Няма документ за собственост издаден от няма данни

Скицата да послужи за: **изготвяне на технически задания за възлагане процедура по параграф 4 за изготвяне на планове на новообразувани имоти**

Скица № 15-142354-08.03.2018 г. издадена въз основа на документ с входящ № 01-81878-07.03.2018 г.

  
/инж. Весела Годорова/



Изходящ № 25-29113-08.03.2018 г.

До: Община Свищов

Адрес: гр. Свищов ул. "Цанко Церковски" № 2

**УДОСТОВЕРЕНИЕ**  
**за характеристики на поземлен имот**  
**в Земеделска територия**

Службата по геодезия, картография и кадастър - ГР. ВЕЛИКО ТЪРНОВО, във връзка с подадено Заявление за услуги от Кадастрална Карта и Кадастрални Регистри (КККР) с вх. № 01-81878-07.03.2018 г., издава на **Община Свищов**

Удостоверение за характеристика на поземлен имот, находящ се в гр. Свищов с категория на землището 2.

Поземлен имот с идентификатор: **65766.55.1**  
Адрес / местност: **местност ОСТРИ МОГИЛИ 2-3**  
Вид на територията: **Земеделска**  
Начин на трайно ползване: **Друг вид земеделска земя**  
Площ: **24617 кв.м.**

1. Категория на земята при неполивни условия: **5**
2. Местоположение на поземления имот спрямо строителните граници на населеното място, в което се намира:  
- от 3 до 6 км
3. Местоположение на поземления имот спрямо пътната мрежа с трайна настилка:  
- до 1 км/

Изработил: .....


/Поля Тодорова/

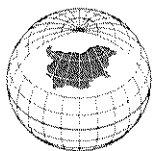
Началник на СГКК – ГР. ВЕЛИКО ТЪРНОВО.....

/ инж. Весела Тодорова /

СЛУЖБА ПО ГЕОДЕЗИЯ, КАРТОГРАФИЯ И КАДАСТЪР ГР. ВЕЛИКО  
ТЪРНОВО

5000, ПОЩЕНСКА КУТИЯ – 331, Бул. "Цар Т. СВЕТОСЛАВ" №59,  
062/622536; 623889, veliko.tarnovo@cadastre.bg,  
БУЛСТАТ: 130362903





АГЕНЦИЯ ПО ГЕОДЕЗИЯ,  
КАРТОГРАФИЯ И КАДАСТЪР

СЛУЖБА ПО ГЕОДЕЗИЯ, КАРТОГРАФИЯ И КАДАСТЪР - ГР. ВЕЛИКО ТЪРНОВО

5000, ПОЩЕНСКА КУТИЯ – 331, Бул. "Цар Т.СВЕТОСЛАВ" №59, 062/622536; 623889,  
veliko.tarnovo@cadastre.bg, БУЛСТАТ:130362903

СФИНЯ 1618, кв. ПАВЛОВО, ул. МУСАЛА №1  
ТЕЛ.: 02/818 83 83, ФАКС: 02/955 53 33  
ACAD@CADASTRE.BG WWW.CADASTRE.BG

стр. 1 от 1

## СКИЦА НА ПОЗЕМЛЕН ИМОТ № 15-142374-08.03.2018 г.

Поземлен имот с идентификатор **65766.657.32**

Гр. Свищов, общ. Свищов, обл. Велико Търново

По кадастралната карта и кадастралните регистри, одобрени със Заповед РД-18-10/12.02.2009 г.

на **ИЗПЪЛНИТЕЛЕН ДИРЕКТОР НА АГКК**

Последно изменение със заповед: **няма издадена заповед за изменение в КККР**

Адрес на поземления имот: **местност -----**

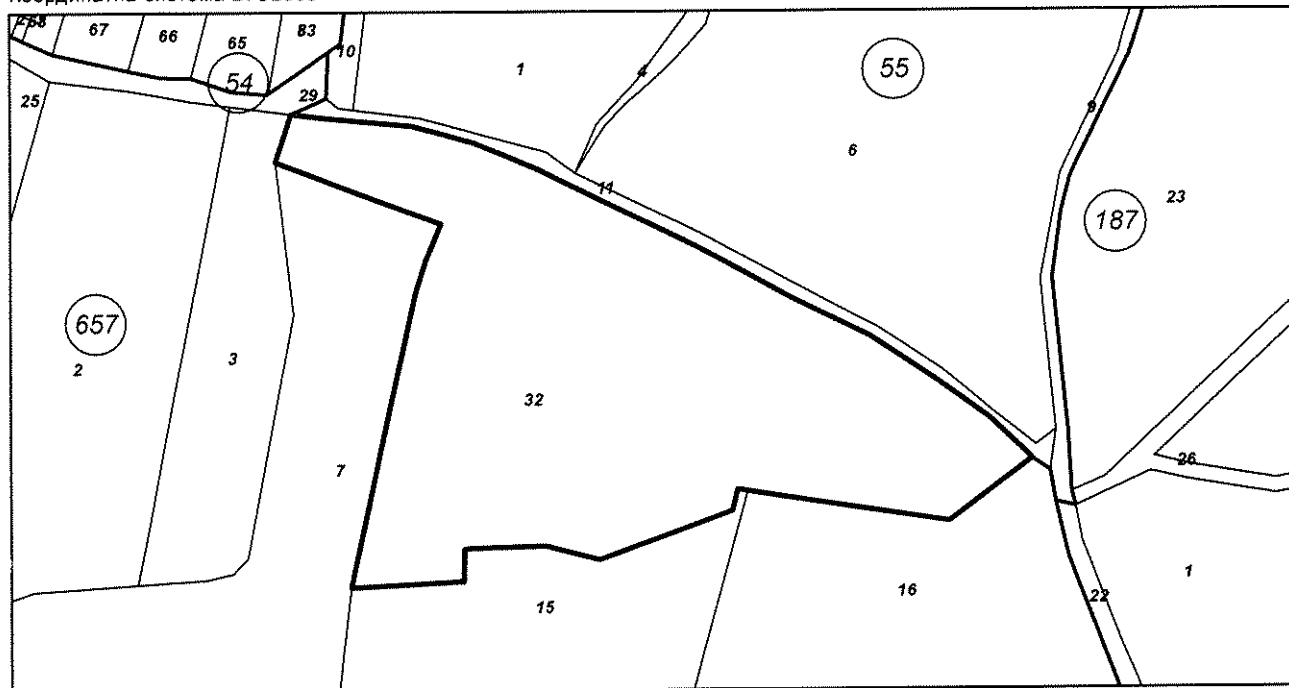
Площ: **12322 кв.м**

Трайно предназначение на територията: **Земеделска**

Начин на трайно ползване: **Друг вид земеделска земя**

Категория на земята при неполивни условия: **5**

Координатна система БГС2005



М 1:2000

Номер по предходен план: **760**

Съседни: **65766.657.7, 65766.657.15, 65766.657.16, 65766.55.11, 65766.657.29, 65766.657.3**

Собственици:

1. **000133965, ОБЩИНА СВИЩОВ**

Няма данни за идеалните части


Други № РД-14-138 от 03.12.2008г., издаден от Областна дирекция "Земеделие" - Велико Търново

Няма данни за идеалните части

Други № 4 от 28.11.2008г., издаден от Областна дирекция "Земеделие" - Велико Търново

Скицата да послужи за: **изготвяне на технически задания за възлагане процедура по параграф 4 за изготвяне на планове на новообразувани имоти**

Скица № 15-142374-08.03.2018 г. издадена въз основа на документ с входящ № 01-81878-07.03.2018 г.



/инж. Весела Тодорова/



Исходящ № 25-29140-08.03.2018 г.

До: Община Свищов

Адрес: гр. Свищов ул. "Цанко Церковски" № 2

**УДОСТОВЕРЕНИЕ**  
за характеристики на поземлен имот  
в Земеделска територия

Службата по геодезия, картография и кадастър - ГР. ВЕЛИКО ТЪРНОВО, във връзка с подадено Заявление за услуги от Кадастрална Карта и Кадастрални Регистри (ККР) с вх. № 01-81878-07.03.2018 г., издава на **Община Свищов**

Удостоверение за характеристика на поземлен имот, находящ се в гр. Свищов с категория на землището 2.

Поземлен имот с идентификатор: **65766.657.32**  
Адрес / местност: **местност -----**  
Вид на територията: **Земеделска**  
Начин на трайно ползване: **Друг вид земеделска земя**  
Площ: **12322 кв.м.**

1. Категория на земята при неполивни условия: **5**
2. Местоположение на поземления имот спрямо строителните граници на населеното място, в което се намира:  
- от 3 до 6 км
3. Местоположение на поземления имот спрямо пътната мрежа с трайна настилка:  
- до 1 км

Изработил: .....

/Поля Тодорова/

Началник на СГКК – ГР. ВЕЛИКО ТЪРНОВО/.....

/ инж. Весела Тодорова /

СЛУЖБА ПО ГЕОДЕЗИЯ, КАРТОГРАФИЯ И КАДАСТЪР ГР. ВЕЛИКО  
ТЪРНОВО

5000, ПОЩЕНСКА КУЦИЯ – 331, Бул. "Цар Г. СВЕТОСЛАВ" №59,  
062/622536; 623889, veliko.tarnovo@cadastre.bg,  
БУЛСТАТ:130362903

