



Утвърждавам:

Кмет на Община Свищов:

/Генчо Генчев/

ТЕХНИЧЕСКО ЗАДАНИЕ

Съгласно чл. 28, ал. 10 от ППЗСПЗЗ

За изпълнение на техническите дейности по прилагане на §4 от ПЗР на ЗСПЗЗ за местност „Карамански път 3“, землище гр. Свищов

I. Изходни данни и материали:

Местност „Карамански път 3“ е разположена източно от регулацията на гр. Свищов, граничеща от северозапад с имоти по § 4 от ПЗР на ЗСПЗЗ и от североизток и югоизток с горска територия.

Обект на настоящото задание е кадастрална единица № 30123 по КВС, съответстваща на ПИ с идентификатор 65766.46.1 по КК с площ 72509 кв. м, кадастрална единица № 30122 по КВС, съответстваща на имот с идентификатор 65766.46.2 по КК с площ 25453 кв. м, IV /четвърта/ категория, и кадастрална единица № 30126 по КВС, съответстваща на ПИ с идентификатор 65766.46.3 по КК с площ 18645 кв. м, IV /четвърта/ категория. Разстоянието до най-близкото населено е от 1 до 3 км.

Територията обхваща около 50 имота.

Данни за собственици с признато право на собственост в териториите по §4 от ЗСПЗЗ, предоставени от Общинска служба земеделие – Свищов.

Данни за ползвателите с признато право да придобият собственост на предоставените им за ползване имоти в териториите по §4 от ПЗР на ЗСПЗЗ по силата на различни ПМС.

II. Технически изисквания:

1. За геодезическа основа на помощния план и плана на новообразуваните имоти да се създаде РГО по изискванията на чл.23 от Наредба № РД-02-20-5 от 15 декември 2016 г. за съдържанието, създаването и поддържането на кадастралната карта и кадастралните регистри или да се използва съществуващо РГО, която е приета на комисия по чл.45 от Закона за кадастъра и имотния регистър.

2. Изработване на помощен план в М 1:1000, придружен от регистър на имотите, предоставени за ползване и регистър на имотите, съществували преди образуването на ТКЗС и ДЗС, съгласно изискванията на Указанията за прилагане на §4 от ПЗР на ЗСПЗЗ.

3. Материали за контактна зона регламентирани в чл.42 от Наредба РД-02-20-5 от 15 декември 2016 г. за съдържанието, създаването и поддържането на кадастралната карта и кадастралните регистри, приета от комисия назначена по чл. 47 от ЗКИР.

4. Изработване на план на новообразуваните имоти в М 1:1000 и регистър към него. Съдържанието на плана и основните изисквания при проектирането на имотите да бъдат в съответствие с чл.28 от ППЗСПЗЗ.

5. Плановете по т.2 и 4 да се изработят в цифров вид в „cad“ формат. Координатна система БГС 2005 и да се представят на магнитен носител.

6. Изработване на 3 (три) броя копия (в графичен вид) на плановете споменати в т. 2 и 4. От тях 1 (един) брой оригинал, изчертан върху прозрачна недеформируема основа и 2 (два) броя копия на хартиен носител.

7. Всички видове топографо-геодезически дейности да се извършат съгласно Наредба № РД-02-20-5 от 15 декември 2016 г. за съдържанието, създаването и поддържането на кадастралната карта и кадастралните регистри, ЗКИР, ЗСПЗЗ, ППЗСПЗЗ и всички действащи нормативни документи и указания.

8. Пропуски и грешки, открити след окончателно приемане на обекта да се отстранят от изпълнителя за негова сметка.

III. Окончателни материали и данни:

За приемане на плановете изпълнителят внася в Областна администрация Велико Търново всички материали, подробно описани в т. 3.2 от Технически изисквания и условия за контрол към плановете по §4к, ал.1 от ПЗР на ЗСПЗЗ.

След приключването на всички етапи от работата по възстановяване на собствеността по §4 от ЗСПЗЗ изпълнителят предава следните материали:

- материали за РГО, приети от комисия назначена по чл. 45 от ЗКИР;
- резултати от обработка на подробната снимка – изчисления на координатите и надморските височини – файл и отпечатък;
- ръчни скици от снимката;
- резултати от проведената анкета;
- списък на имотите, предоставени за ползване в два екземпляра в цифров и графичен вид;
- списък на имотите, преди образуването на ТКЗС или ДЗС - в два екземпляра, в цифров и графичен вид;
- регистър на новообразуваните имоти – в два екземпляра в цифров и графичен вид;
- помощен план в М 1:1000 – изчертан на недеформируема материя и в цифров вид в „cad“ формат;
- план на новообразуваните имоти – оригинал и копие и в цифров вид в „cad“ формат;
- технически отчет – в два екземпляра;
- файлове върху CD с необходимите графични и схематични данни – два комплекта;
- скици;
- материали по трасиране;
- материали за отстраняване на констатираната контактна зона приети от комисия по чл. 47 от ЗКИР.

Всички плановете и книга трябва да бъдат съответно датирани и подписани от изпълнителя и заверени от ръководството на фирмата.



Неразделна част от заданието е актуална скица на обекта, издадена от Служба по геодезия, картография и кадастър – В. Търново.

Приемането на обекта да стане по ЗСПЗЗ, ППЗСПЗЗ и Заповед № РД-46-494/22.08.2003г. на Министъра на земеделието и горите и Заповед №12-04-454/22.08.2003г. на Министъра на регионалното развитие и благоустройството.

Изработил:
/Георги Тапчев

Съгласували:

.....
/Емел Павловоу/
Н-к на ОбСЗ - Свищов



.....
/г-жа Весела Тодорова/
Н-к на ЕГКК - В. Търново



ЗАПОВЕД

№ ... *332 PA-01/03* ...

гр. Свищов, *19.03.*... 2018 г.

На основание чл. 44, ал. 2 от ЗМСМА и във връзка с § 62, ал.3 от Преходните и Заключителните разпоредби към постановление № 456 за ИД на ППЗСПЗЗ за придобиване право на собственост в м. „Карамански път 3“, землище гр. Свищов

ОПРЕДЕЛЯМ:

следните ползватели, на които признавам правото да закупят ползваната от тях земеделска земя:

№ по ред	Ползвател	Местност	№ имот стар план	Молба вх. №	площ
1.	ПЕТЪР ПИ ИВАНОВ	Караман. път	46005	1772/15.06.92	1,000
2.	ТОДОР ПИ ТОДОРОВ	Караман. път	46020	1472/11.06.92	1,000
3.	МИРОСЛАВ ПИ ГРИГОРОВ	Караман. път	46025	1473/11.06.92	1,000
4.	ЙОРДАН ПИ В КЪНЧЕВ	Караман. път	46026	1482/12.06.92	1,000
5.	ИВАН ПИ ИЛИЕВ	Караман. път	46029	94P17/28.01.98	1,000
6.	РУСИ ПИ РУСЕВ	Караман. път	46030	94M22/30.01.98	1,000
7.	АНГЕЛ ПИ Д ГАНЧЕВ	Караман. път	търси се	670/19.05.92	1,000
8.	АНГЕЛ ПИ ДИМОВ	Караман. път	търси се	2078/20.07.92	0,750
9.	АТАНАС ПИ АТАНАСОВ	Караман. път	търси се	1161/05.06.92	1,000
10.	ВЕНКА ПИ Д СТАМЕНОВА	Караман. път	търси се	94B12/27.01.98	1,000
11.	ГЕОРГИ ПИ Д ГЕОРГИЕВ	Караман. път	търси се	1759/15.06.92	1,000
12.	АЛЕКСАНДЪР ПИ Д АЛЕКСАНДРОВ	Караман. път	търси се	241/20.05.92	1,000
13.	ЕЛИЗАБЕТА ПИ Д А ГЕОРГИЕВА	Караман. път	търси се	2112/31.07.92	1,000
14.	ЗОНЧО ПИ Д КАРАДЖОВ	Караман. път	търси се	505/27.05.92	0,900
15.	ИБРАМ ПИ Д ЮМЕРОВ	Караман. път	търси се	1724/15.06.92	1,000
16.	ИВАН ПИ Д ВАСИЛЕВ	Караман. път	търси се	1681/15.06.92	1,000
17.	ИВАН ПИ Д ИВАНОВ	Караман. път	търси се	976/03.06.92	0,750
18.	ИЛИЯ ПИ Д ТСДОРОВ	Караман. път	търси се	1772/15.06.92	1,000
19.	МИТАН ПИ Д НИКОЛОВ	Караман. път	търси се	1433/11.06.92	1,000
20.	МИХАИЛ ПИ Д ПЕТРОВ	Караман. път	търси се	1824/15.06.92	1,000
21.	ПЕТКО ПИ Д ЯКИМОВ	Караман. път	търси се	1891/16.06.92	1,000
22.	ПЕТЪО ПИ Д НЯГОЛОВ	Караман. път	търси се	1996/29.06.92	1,000
23.	РУМЯНА ПИ Д ЦВЕТКОВА	Караман. път	търси се	1161/05.06.92	1,000
24.	ЛИНКО ПИ Д ЛИНКОВ	Караман. път	Търси се	94Л20/30.01.98	1,000

ГЕНЧО ГЕНЧЕВ
Кмет на Община Свищов

ГТ

ОДОБРЯВАМ:

ГЕНЧО ГЕНЧЕВ

Кмет на Община Свищов

ПРОТОКОЛ

Днес 2.03.2018 г. се събра комисия, назначена със Заповед №279 РД-01-03 от 19.03.2018 г. на Кмета на Община Свищов в състав:

ПРЕДСЕДАТЕЛ: Юлиан Павлов - Гл. архитект Община Свищов
и членове:

1. Силвия Георгиева – адвокат при Община Свищов,
2. Венцислав Гутев – представител на Общинска служба по земеделие – Свищов,
3. Нина Йосифова – Ст. експерт „ОПФ“ при Община Свищов.
4. Георги Ташев – Ст. специалист “ОПФ” при Община Свищов,

която разгледа молбите по § 61 от ППЗСПЗЗ и даде становище относно спазването на изискванията на актовете на държавните органи.

Право да придобият собственост върху предоставените им за ползване земи, попадащи в местността „Карамански път 3“, землище гр. Свищов се дава на следните ползватели:

№ по ред	Ползвател	Местност	№ имот стар план	Молба вх. №	площ
1.	ПЕТЪР И ИВАНОВ	Караман. път	46005	1772/15.06.92	1,000
2.	ТОДОР ТОДОРОВ	Караман. път	46020	1472/11.06.92	1,000
3.	МИРОСЛАВ ДВ ГРИГОРОВ	Караман. път	46025	1473/11.06.92	1,000
4.	ЙОРДАН КЪНЧЕВ	Караман. път	46026	1482/12.06.92	1,000
5.	ИВАН ИЛИЕВ	Караман. път	46029	94P17/28.01.98	1,000
6.	РУСИ РУСЕВ	Караман. път	46030	94M22/30.01.98	1,000
7.	АНГЕЛ ГАНЧЕВ	Караман. път	търси се	670/19.05.92	1,000
8.	АНГЕЛ ДИМОВ	Караман. път	търси се	2078/20.07.92	0,750
9.	АТАНАС АТАНАСОВ	Караман. път	търси се	1161/05.06.92	1,000
10.	ВЕНКА СТАМЕНОВА	Караман. път	търси се	94B12/27.01.98	1,000
11.	ГЕОРГИ СВЕТОСЛАВ ГЕОРГИЕВ	Караман. път	търси се	1759/15.06.92	1,000
12.	АЛЕКСАНДЪР В АЛЕКСАНДРОВ	Караман. път	търси се	241/20.05.92	1,000
13.	ЕЛИЗАБЕТА В ГЕОРГИЕВА	Караман. път	търси се	2112/31.07.92	1,000
14.	ЗОНЧО Б КАРАДЖОВ	Караман. път	търси се	505/27.05.92	0,900
15.	ИБРАМ ЮМЕРОВ	Караман. път	търси се	1724/15.06.92	1,000
16.	ИВАН ВАСИЛЕВ	Караман. път	търси се	1681/15.06.92	1,000
17.	ИВАН ИВАНОВ	Караман. път	търси се	976/03.06.92	0,750
18.	ИЛИЯ ТОДОРОВ	Караман. път	търси се	1772/15.06.92	1,000
19.	МИТАН В НИКОЛОВ	Караман. път	търси се	1433/11.06.92	1,000
20.	МИХАИЛ В ПЕТРОВ	Караман. път	търси се	1824/15.06.92	1,000
21.	ПЕТКО В ЯКИМОВ	Караман. път	търси се	1891/16.06.92	1,000
22.	ПЕТЪО В НЯГОЛОВ	Караман. път	търси се	1996/29.06.92	1,000
23.	РУМЯНА В ЦВЕТКОВА	Караман. път	търси се	1161/05.06.92	1,000
24.	ЛИНКО ЛИНКОВ	Караман. път	Търси се	94Л20/30.01.98	1,000

КОМИСИЯ:

ПРЕДСЕДАТЕЛ: /арх. Павлов/

И ЧЛЕНОВЕ:

1. /С. Георгиева/ 2. /В. Гутев/

3. /Н. Йосифова/ 4. /Г. Ташев/



АГЕНЦИЯ ПО ГЕОДЕЗИЯ,
КАРТОГРАФИЯ И КАДАСТЪР

Срещи 1618, гр. Пазарово, вл. Мусала №1
Тел.: 02/818 53 83, факс: 02/955 53 33
ACAD@CADASTRE.BG WWW.CADASTRE.BG

стр. 1 от 1

СЛУЖБА ПО ГЕОДЕЗИЯ, КАРТОГРАФИЯ И КАДАСТЪР - ГР. ВЕЛИКО ТЪРНОВО

5000, ПОЩЕНСКА КУТИЯ – 331, Бул. "Цар Т.СВЕТОСЛАВ" №59, 062/622536; 623889,
veliko.tarnovo@cadastre.bg, БУЛСТАТ:130362903

СКИЦА НА ПОЗЕМЛЕН ИМОТ № 15-141974-08.03.2018 г.

Поземлен имот с идентификатор **65766.46.1**

Гр. Свищов, общ. Свищов, обл. Велико Търново

По кадастралната карта и кадастралните регистри, одобрени със **Заповед РД-18-10/12.02.2009 г.**

на **ИЗПЪЛНИТЕЛЕН ДИРЕКТОР НА АГКК**

Последно изменение със заповед: **няма издадена заповед за изменение в КККР**

Адрес на поземления имот: **местност КАРАМАНСКИ ПЪТ 3**

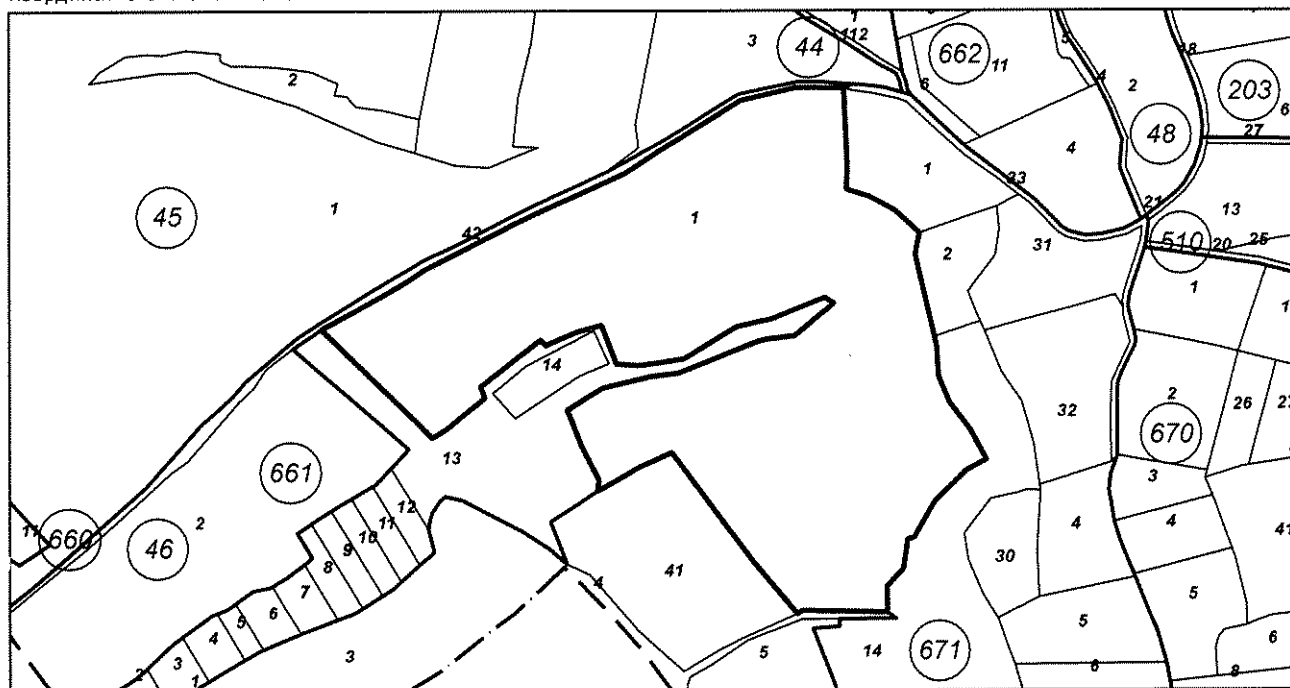
Площ: **72509 кв.м**

Трайно предназначение на територията: **Земеделска**

Начин на трайно ползване: **Друг вид земеделска земя**

Категория на земята при неполивни условия: **4**

Координатна система БГС2005



М 1:5000

Номер по предходен план: **30123**

Съседни: **65766.46.42, 65766.661.13, 65766.46.41, 65766.46.4, 65766.671.14, 65766.671.2, 65766.671.33, 65766.671.1**

Собственици:

1. **Ю000133965, ОБЩИНА СВИЩОВ**

площ 72497 кв.м. от правото на собственост

Няма документ за собственост издаден от няма данни

Скицата да послужи за: **изготвяне на технически задания за възлагане процедура по параграф 4 за изготвяне на планове на новообразувани имоти**

Скица № 15-141974-08.03.2018 г. издадена въз основа на документ с входящ № 01-81878-07.03.2018 г.

/инж. Весела Тодорова/



Изходящ № 25-29085-08.03.2018 г.

До: Община Свищов

Адрес: гр. Свищов ул. "Цанко Церковски" № 2

УДОСТОВЕРЕНИЕ
за характеристики на поземлен имот
в Земеделска територия

Службата по геодезия, картография и кадастър - ГР. ВЕЛИКО ТЪРНОВО, във връзка с подадено Заявление за услуги от Кадастрална Карта и Кадастрални Регистри (КККР) с вх. № 01-81878-07.03.2018 г., издава на **Община Свищов**

Удостоверение за характеристика на поземлен имот, находящ се в гр. Свищов с категория на землището 2.

Поземлен имот с идентификатор: **65766.46.1**
Адрес / местност: **местност КАРАМАНСКИ ПЪТ 3**
Вид на територията: **Земеделска**
Начин на трайно ползване: **Друг вид земеделска земя**
Площ: **72509 кв.м.**

1. Категория на земята при неполивни условия: **4**
2. Местоположение на поземления имот спрямо строителните граници на населеното място, в което се намира:
 - от 1 до 3 км
3. Местоположение на поземления имот спрямо пътната мрежа с трайна настилка:
 - над 1 км

Изработил.....


/Поля Тодорова/

СЛУЖБА ПО ГЕОДЕЗИЯ, КАРТОГРАФИЯ И КАДАСТЪР ГР. ВЕЛИКО
ТЪРНОВО

5000, ПОЩЕНСКА КУТНИЯ - 331, Бул. "Цар Л. СВЕТОСЛАВ" №59,
062-622536; 623889, veliko.tarnovo@cadastre.bg,
БУДСТАТ:130362903

Началник на СГКК – ГР. ВЕЛИКО ТЪРНОВО.....

/ инж. Весела Тодорова /





АГЕНЦИЯ ПО ГЕОДЕЗИЯ,
КАРТОГРАФИЯ И КАДАСТЪР

СЛУЖБА ПО ГЕОДЕЗИЯ, КАРТОГРАФИЯ И КАДАСТЪР - ГР. ВЕЛИКО ТЪРНОВО

5000, ПОЩЕНСКА КУТИЯ – 331, Бул. "Цар Т.СВЕТОСЛАВ" №59, 062/622536; 623889,
veliko.tarnovo@cadastre.bg, БУЛСТАТ:130362903

С.О.Д. 1018, кс. ПАРОВО, ул. МЪСАА №1
т. 02/618 83 83, факс 02/955 53 33
ACAD@CADASTRE.BG WWW.CADASTRE.BG

**СКИЦА НА ПОЗЕМЛЕН ИМОТ
№ 15-141998-08.03.2018 г.**

Поземлен имот с идентификатор **65766.46.2**

Гр. Свищов, общ. Свищов, обл. Велико Търново

По кадастралната карта и кадастралните регистри, одобрени със Заповед РД-18-10/12.02.2009 г.

на **ИЗПЪЛНИТЕЛЕН ДИРЕКТОР НА АГКК**

Последно изменение със заповед: **няма издадена заповед за изменение в КККР**

Адрес на поземления имот: **местност КАРАМАНСКИ ПЪТ 3**

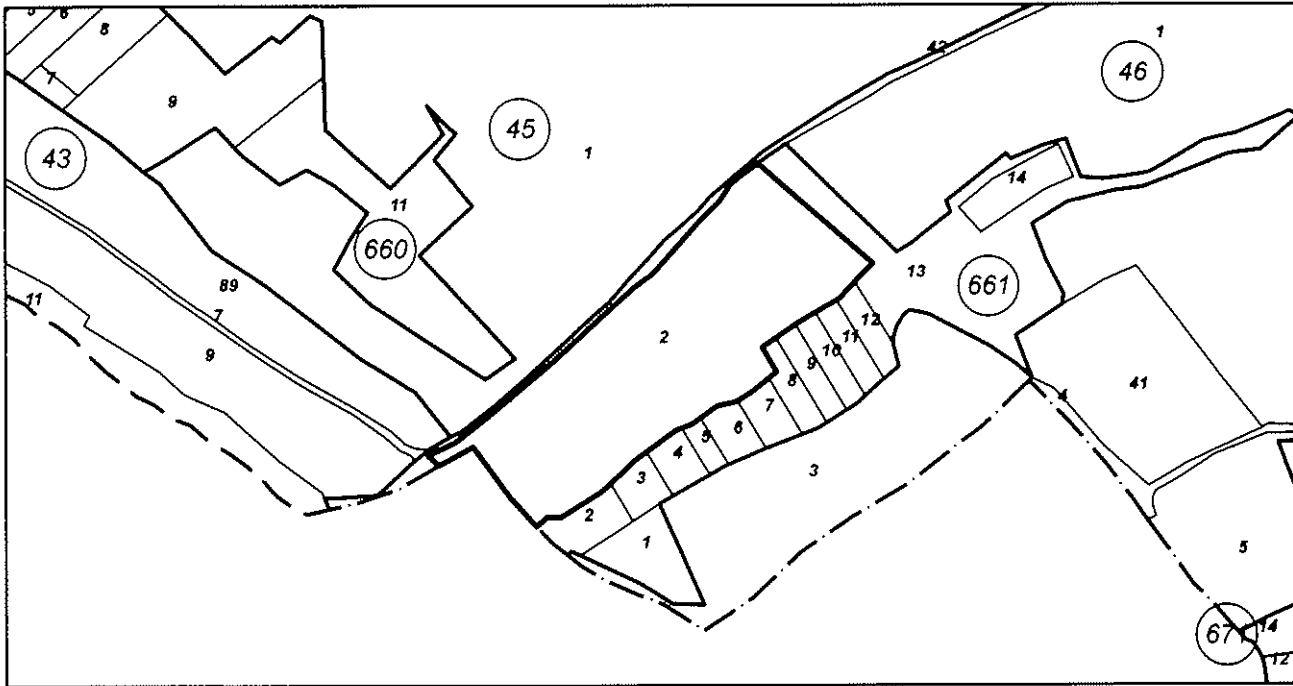
Площ: **25453 кв.м**

Трайно предназначение на територията: **Земеделска**

Начин на трайно ползване: **Друг вид земеделска земя**

Категория на земята при неполивни условия: **4**

Координатна система БГС2005



М 1:5000

Номер по предходен план: **30122**

Съседни: **65766.661.2, 65766.661.3, 65766.661.4, 65766.661.5, 65766.661.6, 65766.661.7, 65766.661.8, 65766.661.9, 65766.661.10, 65766.661.11, 65766.661.12, 65766.661.13, 65766.46.42**

Собственици:

1. Ю000133965, ОБЩИНА СВИЩОВ

площ 25450.002 кв.м. от правото на собственост

Няма документ за собственост издаден от няма данни

Скицата да послужи за: **изготвяне на технически задания за възлагане процедура по параграф 4 за изготвяне на планове на новообразувани имоти**

Скица **№ 15-141998-08.03.2018 г.** издадена въз основа на документ с входящ **№ 01-81878-07.03.2018 г.**

/инж. Весела Тодорова/



Изходящ № 25-29088-08.03.2018 г.

До: Община Свищов

Адрес: гр. Свищов ул. "Цанко Церковски" № 2

УДОСТОВЕРЕНИЕ
за характеристики на поземлен имот
в Земеделска територия

Службата по геодезия, картография и кадастър - ГР. ВЕЛИКО ТЪРНОВО, във връзка с подадено Заявление за услуги от Кадастрална Карта и Кадастрални Регистри (КККР) с вх. № 01-81878-07.03.2018 г., издава на **Община Свищов**

Удостоверение за характеристика на поземлен имот, находящ се в гр. Свищов с категория на землището 2.

Поземлен имот с идентификатор: **65766.46.2**
Адрес / местност: **местност КАРАМАНСКИ ПЪТ 3**
Вид на територията: **Земеделска**
Начин на трайно ползване: **Друг вид земеделска земя**
Площ: **25453 кв.м.**

1. Категория на земята при неполивни условия: **4**
2. Местоположение на поземления имот спрямо строителните граници на населеното място, в което се намира:
- от 1 до 3 км
3. Местоположение на поземления имот спрямо пътната мрежа с трайна настилка:
- над 1 км

Изработил:

/Поля Тодорова/

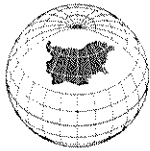
СЛУЖБА ПО ГЕОДЕЗИЯ, КАРТОГРАФИЯ И КАДАСТЪР ГР. ВЕЛИКО
ТЪРНОВО

5000, ПОНЕЖИНСКА КУТНИЯ - 331, Бул. "Цар Г. СВЕТОСЛАВ" №59,
062-622536; 623889, veliko.tarnovo@cadastre.bg,
БУДЖЕТ:130362903

Началник на СГКК – ГР. ВЕЛИКО ТЪРНОВО:.....

/ инж. Весела Тодорова /

Стр. 1 от 1



СЛУЖБА ПО ГЕОДЕЗИЯ, КАРТОГРАФИЯ И КАДАСТЪР - ГР. ВЕЛИКО ТЪРНОВО

5000, ПОЩЕНСКА КУТИЯ – 331, Бул. "Цар Т.СВЕТОСЛАВ" №59, 062/622536; 623889,
veliko.tarnovo@cadastre.bg, БУЛСТАТ:130362903

СКИЦА НА ПОЗЕМЛЕН ИМОТ № 15-194364-29.03.2018 г.

Поземлен имот с идентификатор **65766.46.3**

Гр. Свищов, общ. Свищов, обл. Велико Търново

По кадастралната карта и кадастралните регистри, одобрени със **Заповед РД-18-10/12.02.2009 г.**
на **ИЗПЪЛНИТЕЛЕН ДИРЕКТОР НА АГКК**

Последно изменение със заповед: **няма издадена заповед за изменение в КККР**

Адрес на поземления имот: **местност КАРАМАНСКИ ПЪТ 3**

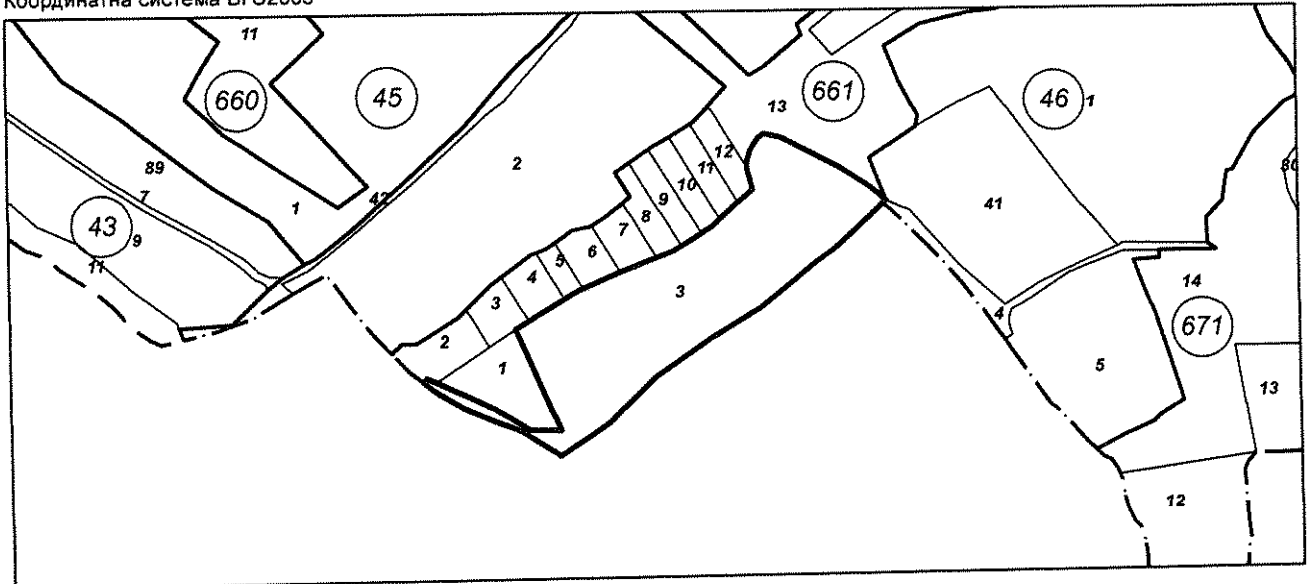
Площ: **18645 кв.м**

Трайно предназначение на територията: **Земеделска**

Начин на трайно ползване: **Друг вид земеделска земя**

Категория на земята при неполивни условия: **6**

Координатна система БГС2005



М 1:5000

Номер по предходен план: **30126**

Съседни: **65766.661.3, 65766.661.2, 65766.661.1, 65766.46.4, 65766.46.41, 65766.661.13, 65766.661.12, 65766.661.11, 65766.661.10, 65766.661.9, 65766.661.8, 65766.661.7, 65766.661.6, 65766.661.5, 65766.661.4**

Собственици:

1. **Ю000133965, ОБЩИНА СВИЩОВ**

площ 18642 кв.м. от правото на собственост

Няма документ за собственост издаден от няма данни

Носители на други вещни права:

няма данни

Скицата да послужи за: **при необходимост**

Скица № **15-194364-29.03.2018 г.** издадена въз основа на документ с входящ № **01-109474-27.03.2018 г.**



инж. Иван Анастасов/



Изходящ № 25-39740-29.03.2018 г.

До: Община Свищов

Адрес: гр. Свищов ул. "Цанко Церковски" № 2

УДОСТОВЕРЕНИЕ
за характеристики на поземлен имот
в Земеделска територия

Службата по геодезия, картография и кадастър - ГР. ВЕЛИКО ТЪРНОВО, във връзка с подадено Заявление за услуги от Кадастрална Карта и Кадастрални Регистри (ККР) с вх. № 01-109474-27.03.2018 г., издава на **Община Свищов**

Удостоверение за характеристика на поземлен имот, находящ се в гр. Свищов с категория на землището 2.

Поземлен имот с идентификатор: **65766.46.3**
Адрес / местност: **местност КАРАМАНСКИ ПЪТ 3**
Вид на територията: **Земеделска**
Начин на трайно ползване: **Друг вид земеделска земя**
Площ: **18645 кв.м.**

1. Категория на земята при неполивни условия: **6**
2. Местоположение на поземления имот спрямо строителните граници на населеното място, в което се намира:
 - от 1 до 3 км
3. Местоположение на поземления имот спрямо пътната мрежа с трайна настилка:
 - над 1 км

Изработил:

/Поля Тодорова/

И.Д.Началник на СГКК – ГР. ВЕЛИКО ТЪРНОВО:.....

/ инж. Иван Анастасов /

Заповед № РД-20-23/22.03.2018/

СЛУЖБА ПО ГЕОДЕЗИЯ, КАРТОГРАФИЯ И КАДАСТЪР ГР. ВЕЛИКО ТЪРНОВО

5000. ПОШЕНСКА КУТИЯ – 331, Бул. "Цар Т.СВЕТОСЛАВ" №1
062-622536; 623889, veliko.tarnovo@cadastre.bg
БУЛСТАТ:130362903

