




Утвърждавам:

Кмет на Община Свищов

/Генчо Генчев/



ТЕХНИЧЕСКО ЗАДАНИЕ

Съгласно чл. 28, ал. 10 от ППЗСПЗЗ

За изпълнение на техническите дейности по прилагане на §4 от ПЗР на ЗСПЗЗ за местност „Карамански път 1“, землище гр. Свищов

I. Изходни данни и материали:

Местност „Карамански път 1“ е разположена източно от регулацията на гр. Свищов, граничеща от северозапад и югозапад с имоти по § 4 от ПЗР на ЗСПЗЗ и от изток с горска територия.

Обект на настоящото задание е кадастрална единица № 30117 по КВС, съответстваща на ПИ с идентификатор 65766.44.2 по КК с площ 63869 кв. м, VI /шеста/ категория, кадастрална единица № 30118 по КВС, съответстваща на имот с идентификатор 65766.44.1 по КК с площ 52754 кв. м, VI /шеста/ категория, кадастрална единица № 30119 по КВС, съответстваща на имот с идентификатор 65766.44.4 по КК с площ 109957 кв.м, IV /четвърта/ категория. Разстоянието до най-близкото населено е от 1 до 3 км.

Територията обхваща около 145 имота.

Данни за собственици с признато право на собственост в териториите по §4 от ЗСПЗЗ, предоставени от Общинска служба земеделие – Свищов.

Данни за ползвателите с признато право да придобият собственост на предоставените им за ползване имоти в териториите по §4 от ПЗР на ЗСПЗЗ по силата на различни ПМС.

II. Технически изисквания:

1. За геодезическа основа на помощния план и плана на новообразуваните имоти да се създаде РГО по изискванията на чл.23 от Наредба № РД-02-20-5 от 15 декември 2016 г. за съдържанието, създаването и поддържането на кадастралната карта и кадастралните регистри или да се използва съществуващо РГО, която е приета на комисия по чл.45 от Закона за кадастъра и имотния регистър.

2. Изработване на помощен план в М 1:1000, придружен от регистър на имотите, предоставени за ползване и регистър на имотите, съществували преди образуването на ТКЗС и ДЗС, съгласно изискванията на Указанията за прилагане на §4 от ПЗР на ЗСПЗЗ.

3. Материали за контактна зона регламентирани в чл.42 от Наредба РД-02-20-5 от 15 декември 2016 г. за съдържанието, създаването и поддържането на кадастралната карта и кадастралните регистри, приета от комисия назначена по чл. 47 от ЗКИР.

4. Изработване на план на новообразуваните имоти в М 1:1000 и регистър към него. Съдържанието на плана и основните изисквания при проектирането на имотите да бъдат в съответствие с чл.28 от ППЗСПЗЗ.

5. Плановете по т.2 и 4 да се изработят в цифров вид в „cad“ формат, Координатна система БГС 2005 и да се представят на магнитен носител.

6. Изработване на 3 (три) броя копия (в графичен вид) на плановете споменати в т. 2 и 4. От тях 1 (един) брой оригинал, изчертан върху прозрачна недеформируема основа и 2 (два) броя копия на хартиен носител.

7. Всички видове топографо-геодезически дейности да се извършат съгласно Наредба № РД-02-20-5 от 15 декември 2016 г. за съдържанието, създаването и поддържането на кадастралната карта и кадастралните регистри, ЗКИР, ЗСПЗЗ, ППЗСПЗЗ и всички действащи нормативни документи и указания.

8. Пропуски и грешки, открити след окончателно приемане на обекта да се отстранят от изпълнителя за негова сметка.

III. Окончателни материали и данни:

За приемане на плановете изпълнителят внася в Областна администрация Велико Търново всички материали, подробно описани в т. 3.2 от Технически изисквания и условия за контрол към плановете по §4к, ал.1 от ПЗР на ЗСПЗЗ.

След приключването на всички етапи от работата по възстановяване на собствеността по §4 от ЗСПЗЗ изпълнителят предава следните материали:

- материали за РГО, приети от комисия назначена по чл. 45 от ЗКИР;
- резултати от обработка на подробната снимка – изчисления на координатите и надморските височини – файл и отпечатък;
- ръчни скици от снимката;
- резултати от проведената анкета;
- списък на имотите, предоставени за ползване в два екземпляра в цифров и графичен вид;
- списък на имотите, преди образуването на ТКЗС или ДЗС - в два екземпляра, в цифров и графичен вид;
- регистър на новообразуваните имоти -- в два екземпляра в цифров и графичен вид;
- помощен план в М 1:1000 – изчертан на недеформируема материя и в цифров вид в „cad“ формат;
- план на новообразуваните имоти – оригинал и копие и в цифров вид в „cad“ формат;
- технически отчет -- в два екземпляра;
- файлове върху CD с необходимите графични и схематични данни – два комплекта;
- скици;
- материали по трасиране;
- материали за отстраняване на констатираната контактна зона приети от комисия по чл. 47 от ЗКИР.

Всички планове и книга трябва да бъдат съответно датирани и подписани от изпълнителя и заверени от ръководството на фирмата.

Неразделна част от заданието е актуална скица на обекта, издадена от Служба по геодезия, картография и кадастър – В. Търново.

Приемането на обекта да стане по ЗСПЗЗ, ППЗСПЗЗ и Заповед № РД-46-494/22.08.2003г. на Министъра на земеделието и горите и Заповед №12-04-454/22.08.2003г. на Министъра на регионалното развитие и благоустройството.

Изработил:


/Георги Ташев/

Съгласували:

.....
/Емел Павлеолу/
Н-к на ОБСЗ - Свищов



.....
/инж. Весела Тодорова/
Н-к на СГКК - В. Търново





ЗАПОВЕД

№ *330 02-01-03*
гр. Свищов, *19 03* 2018 г.

На основание чл. 44, ал. 2 от ЗМСМА и във връзка с § 62, ал.3 от Преходните и Заключителните разпоредби към постановление № 456 за ИД на ШЗСПЗЗ за придобиване право на собственост в м. „Карамански път 1“, землище гр. Свищов

ОПРЕДЕЛЯМ:

следните ползватели, на които признавам правото да закупят ползваната от тях земеделска земя:

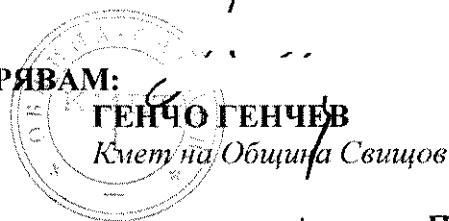
№ по ред	Ползвател	Местност	№ имот стар план	Молба вх. №	площ
1.	ЛЮБЕН ЯНАЧКОВ	Караман. път	44006	212/19.05.92	1,000
2.	ГЕОРГИ ЯНАЧКОВ	Караман. път	44007	2121/03.08.92	1,000
3.	НЕДКА АНГЕЛОВА	Караман. път	44011	535/28.05.92	0,800
4.	ИУСУФ ИУСУФОВ	Караман. път	44013	1286/10.06.92	0,800
5.	СТЕФАН СТЕФАНОВ	Караман. път	44013	1184/05.06.92	1,000
6.	ЗЕКЕРИЕ ИУСУФОВ	Караман. път	44014	327/22.05.92	1,000
7.	АНКА НАЙДЕНОВА	Караман. път	44015	2119/10.08.92	1,100
8.	ТОДОРКА ЦОНЕВА	Караман. път	44018	243/20.05.92	0,800
9.	СТЕФАН КАРАДЖОВ	Караман. път	44029	873/03.06.92	1,000
10.	САБРИЯ АБДУЛОВА	Караман. път	44030	1368/11.06.92	1,000
11.	ЖИВКА ГАБРОВСКА	Караман. път	44036	104/15.05.92	1,000
12.	ТУРХАН КЕНАРОВ	Караман. път	44039	220/19.05.92	1,000
13.	ВЛАДИМИР В КОСТОВ	Караман. път	44040	221/19.05.92	1,000
14.	СТАНИМИР ПРОДАНОВ	Караман. път	44041	732/01.06.92	1,000
15.	ИВАН АЛЕКСАНДРОВ	Караман. път	44042	956/03.06.92	1,000
16.	АТАНАС В АНГЕЛОВ	Караман. път	44043	1755/15.06.92	1,000
17.	БОЖИКА АНЕВ	Караман. път	44044	1191/08.06.92	1,000
18.	СИЕР АБУБОВА	Караман. път	44045	797/02.06.92	1,000
19.	ЛАЗАР ТАМЕНОВ	Караман. път	44046	704/01.06.92	1,000
20.	АДНЯН АБДИЕВ	Караман. път	44058	1258/09.06.92	0,750
21.	МАНОИЛ СПАСОВ	Караман. път	44062	1224/08.06.92	1,000
22.	ИЛИЯ НИКОЛОВ	Караман. път	44064	195/19.05.92	1,000
23.	ЙОСИФ ГЕОРГИЕВ	Караман. път	44065	1502/12.06.92	1,000
24.	ИВАН ГЕОРГИЕВ	Караман. път	44066	1503/12.06.92	1,000
25.	ЛЮБЕН ПАВЛОВ	Караман. път	44067	1118/04.06.92	1,000
26.	ДИМИТЪР В СТОЯНОВ	Караман. път	44068	2085/21.07.92	1,000
27.	МАРИН ЧОРБАДЖИЕВ	Караман. път	44068	1708/15.06.92	1,000
28.	СЛАВИ СЛАВОВ	Караман. път	44068	2539/20.05.94	1,000
29.	ДИМИТЪР НИКОЛАЕВ	Караман. път	44069	2540/20.05.94	1,000

30.	СТЕФАН	ИВАНОВ	Караман. път	44079	337/22.05.92	1,000
31.	ВЛАДО	ИВАНОВ	Караман. път	44086	1341/10.06.92	0,900
32.	СПАС	АЙКОВ	Караман. път	44087	1091/04.06.92	1,000
33.	МИТКО	ОВАЧЕВ	Караман. път	44089	1849/16.06.92	1,000
34.	ДИМИТЪР	ПЪРВАНОВ	Караман. път	44091	657/29.05.92	0,900
35.	ЛЕНИН	НИКОЛОВ	Караман. път	44094	1513/12.06.92	1,000
36.	ГЕОРГИ	ГЕОРГИЕВ	Караман. път	44097	1282/09.06.92	1,000
37.	ИВАНКА	ТАВРЕВА	Караман. път	44099	2189/29.04.93	1,000
38.	БОРИС	ХРИСТОВ	Караман. път	44103	94676/20.05.94	1,000
39.	ЛИНКО	ВЛИНКОВ	Караман. път	търси се	94120/30.01.98	1,000
40.	АНГЕЛ	МАСЛАРСКИ	Караман. път	44114	202/19.05.92	1,000
41.	КИРИЛ	ПАНОВ	Караман. път	44125	206/12.05.92	1,000
42.	КИРИЛ	ПАНОВ	Караман. път	44126	205/19.05.92	0,700
43.	ИВАН	СТОЯНОВ	Караман. път	44128	1943/19.06.92	1,000
44.	КИРИЛ	ДАЧЕВ	Караман. път	44141	587/28.05.92	1,000
45.	БОЖИН	КОСТОВ	Караман. път	44142	792/02.06.92	1,000
46.	АЗИС	МУРАДОВ	Караман. път	търси се	717/01.06.92	1,000
47.	АНГЕЛ	ГАНЧЕВ	Караман. път	търси се	670/19.05.92	1,000
48.	АНГЕЛ	ДИМОВ	Караман. път	търси се	2078/20.07.92	0,750
49.	АТАНАС	АТАНАСОВ	Караман. път	търси се	1161/05.06.92	1,000
50.	ВЕНКА	СТАМЕНОВА	Караман. път	търси се	94812/27.01.98	1,000
51.	ГЕОРГИ	ГЕОРГИЕВ	Караман. път	търси се	1759/15.06.92	1,000
52.	АЛЕКСАНДЪР	АЛЕКСАНДРОВ	Караман. път	търси се	241/20.05.92	1,000
53.	ЕЛИЗАБЕТА	АГЕОРГИЕВА	Караман. път	търси се	2112/31.07.92	1,000
54.	ЗОНЧО	КАРАДЖОВ	Караман. път	търси се	505/27.05.92	0,900
55.	ИБРАМ	ЮМЕРОВ	Караман. път	търси се	1724/15.06.92	1,000
56.	ИВАН	АСИЛЕВ	Караман. път	търси се	1681/15.06.92	1,000
57.	ИВАН	ИВАНОВ	Караман. път	търси се	976/03.06.92	0,750
58.	ИЛИЯ	ТСДОРОВ	Караман. път	търси се	1772/15.06.92	1,000
59.	МИТАН	НИКОЛОВ	Караман. път	търси се	1433/11.06.92	1,000
60.	МИХАИЛ	ПЕТРОВ	Караман. път	търси се	1824/15.06.92	1,000
61.	ПЕТКО	ЯКИМОВ	Караман. път	търси се	1891/16.06.92	1,000
62.	ПЕТЪР	НЯГОЛОВ	Караман. път	търси се	1996/29.06.92	1,000
63.	РУМЯНА	ЦВЕТКОВА	Караман. път	търси се	1161/05.06.92	1,000

ГЕНЧО ГЕНЧЕВ
Кмет на Община Селище

ГГ

ОДОБРЯВАМ:



ПРОТОКОЛ

Днес 22.03.2018 г. се събра комисия, назначена със Заповед № 279 РД-01-03 от 19.03.2018 г. на Кмета на Община Свищов в състав:

ПРЕДСЕДАТЕЛ: Юлиан Павлов - Гл. архитект Община Свищов
и членове:

1. Силвия Георгиева – адвокат при Община Свищов,
2. Венцислав Гутев – представител на Общинска служба по земеделие – Свищов,
3. Нина Йосифова – Ст. експерт „ОПФ“ при Община Свищов,
4. Георги Ташев – Ст. специалист “ОПФ” при Община Свищов,

която разгледа молбите по § 61 от ППЗСПЗЗ и даде становище относно спазването на изискванията на актовете на държавните органи.

Право да придобият собственост върху предоставените им за ползване земи, попадащи в местността „Карамански път 1“, землище гр. Свищов се дава на следните ползватели:

№ по ред	Ползвател	Местност	№ имот стар план	Молба вх. №	площ
1.	ЛЮБЕН ЯНАЧКОВ	Караман. път	44006	212/19.05.92	1,000
2.	ГЕОРГИ ЯНАЧКОВ	Караман. път	44007	2121/03.08.92	1,000
3.	НЕДКА АНГЕЛОВА	Караман. път	44011	535/28.05.92	0,800
4.	ИУСУФ ИУСУФОВ	Караман. път	44013	1286/10.06.92	0,800
5.	СТЕФАН СТЕФАНОВ	Караман. път	44013	1184/05.06.92	1,000
6.	ЗЕКЕРИЕ ИУСУФОВ	Караман. път	44014	327/22.05.92	1,000
7.	АНКА НАЙДЕНОВА	Караман. път	44015	2119/10.08.92	1,100
8.	ТОДОРКА ЦОНЕВА	Караман. път	44018	243/20.05.92	0,800
9.	СТЕФАН КАРАДЖОВ	Караман. път	44029	873/03.06.92	1,000
10.	САБРИЯ А АБДУЛОВА	Караман. път	44030	1368/11.06.92	1,000
11.	ЖИВКА АБРОВСКА	Караман. път	44036	104/15.05.92	1,000
12.	ТУРХАН КЕНАРОВ	Караман. път	44039	220/19.05.92	1,000
13.	ВЛАДИМИР КОСТОВ	Караман. път	44040	221/19.05.92	1,000
14.	СТАНИМИР ПРОДАНОВ	Караман. път	44041	732/01.06.92	1,000
15.	ИВАН ЛЕКСАНДРОВ	Караман. път	44042	956/03.06.92	1,000
16.	АТАНАС АНГЕЛОВ	Караман. път	44043	1755/15.06.92	1,000
17.	БОЖИН АНЕВ	Караман. път	44044	1191/08.06.92	1,000
18.	СИЕР ЯКУБОВА	Караман. път	44045	797/02.06.92	1,000
19.	ЛАЗАР СТАМЕНОВ	Караман. път	44046	704/01.06.92	1,000
20.	АДНЯН РАДИЕВ	Караман. път	44058	1258/09.06.92	0,750
21.	МАНОИЛ СПАСОВ	Караман. път	44062	1224/08.06.92	1,000
22.	ИЛИЯ НИКОЛОВ	Караман. път	44064	195/19.05.92	1,000
23.	ЙОСИФ В ГЕОРГИЕВ	Караман. път	44065	1502/12.06.92	1,000
24.	ИВАН ГЕОРГИЕВ	Караман. път	44066	1503/12.06.92	1,000
25.	ЛЮБЕН ПАВЛОВ	Караман. път	44067	1118/04.06.92	1,000
26.	ДИМИТЪР СТОЯНОВ	Караман. път	44068	2085/21.07.92	1,000
27.	МАРИН ЧОРБАДЖИЕВ	Караман. път	44068	1708/15.06.92	1,000
28.	СЛАВИ СЛАВОВ	Караман. път	44068	2539/20.05.94	1,000
29.	ДИМИТЪР КОЛАЕВ	Караман. път	44069	2540/20.05.94	1,000
30.	СТЕФАН ИВАНОВ	Караман. път	44079	337/22.05.92	1,000
31.	ВЛАДИ ИВАНОВ	Караман. път	44086	1341/10.06.92	0,900
32.	СПАС АЙКОВ	Караман. път	44087	1091/04.06.92	1,000
33.	МИТКО ДЖАЧЕВ	Караман. път	44089	1849/16.06.92	1,000

34.	ДИМИТЪР	ПЪРВАНОВ	Караман. път	44091	657/29.05.92	0,900
35.	ЛЕНИН	НИКОЛОВ	Караман. път	44094	1513/12.06.92	1,000
36.	ГЕОРГИ	ГЕОРГИЕВ	Караман. път	44097	1282/09.06.92	1,000
37.	ИВАНКА	СТАВРЕВА	Караман. път	44099	2189/29.04.93	1,000
38.	БОРИС	ХРИСТОВ	Караман. път	44103	94676/20.05.94	1,000
39.	ЛИНКО	ЛИНКОВ	Караман. път	търси се	94/120/30.01.98	1,000
40.	АНГЕЛ	МАСЛАРСКИ	Караман. път	44114	202/19.05.92	1,000
41.	КИРИЛ	ПАНОВ	Караман. път	44125	206/12.05.92	1,000
42.	КИРИЛ	ПАНОВ	Караман. път	44126	205/19.05.92	0,700
43.	ИВАН	СТОЯНОВ	Караман. път	44128	1943/19.06.92	1,000
44.	КИРИЛ	ДАЧЕВ	Караман. път	44141	587/28.05.92	1,000
45.	БОЖИН	КОСТОВ	Караман. път	44142	792/02.06.92	1,000
46.	АЗИС	МУРАДОВ	Караман. път	търси се	717/01.06.92	1,000
47.	АНГЕЛ	ГАНЧЕВ	Караман. път	търси се	670/19.05.92	1,000
48.	АНГЕЛ	ДИМОВ	Караман. път	търси се	2078/20.07.92	0,750
49.	АТАНАС	АТАНАСОВ	Караман. път	търси се	1161/05.06.92	1,000
50.	ВЕНКА	СТАМЕНОВА	Караман. път	търси се	94812/27.01.98	1,000
51.	ГЕОРГИ	ГЕОРГИЕВ	Караман. път	търси се	1759/15.06.92	1,000
52.	АЛЕКСАНДЪР	АЛЕКСАНДРОВ	Караман. път	търси се	241/20.05.92	1,000
53.	ЕЛИЗАБЕТА	ГЕОРГИЕВА	Караман. път	търси се	2112/31.07.92	1,000
54.	ЗОНЧО	КАРАДЖОВ	Караман. път	търси се	505/27.05.92	0,900
55.	ИБРАМ	ЮМЕРОВ	Караман. път	търси се	1724/15.06.92	1,000
56.	ИВАН	АСИЛЕВ	Караман. път	търси се	1681/15.06.92	1,000
57.	ИВАН	ИВАНОВ	Караман. път	търси се	976/03.06.92	0,750
58.	ИЛИЯ	ТОДОРОВ	Караман. път	търси се	1772/15.06.92	1,000
59.	МИТАН	НИКОЛОВ	Караман. път	търси се	1433/11.06.92	1,000
60.	МИХАИЛ	ПЕТРОВ	Караман. път	търси се	1824/15.06.92	1,000
61.	ПЕТКО	ЯКИМОВ	Караман. път	търси се	1891/16.06.92	1,000
62.	ПЕТЪ	НЯГОЛОВ	Караман. път	търси се	1996/29.06.92	1,000
63.	РУМЯНА	ЦВЕТКОВА	Караман. път	търси се	1161/05.06.92	1,000

КОМИСИЯ:

ПРЕДСЕДАТЕЛ: /арх. Павлов/

И ЧЛЕНОВЕ:

1. /С. Георгиева/

2. /В. Гутев/

3. /Н. Йосифова/

4. /Г. Ташев/



АГЕНЦИЯ ПО ГЕОДЕЗИЯ,
КАРТОГРАФИЯ И КАДАСТЪР

Сграда 1616, ул. Павливо, ул. Мусага №1
Тел: 02/616 83 63 факс: 02/955 53 33
ACAD@CADASTRE.BG WWW.CADASTRE.BG

СТР. 1 ОТ 1
СЛУЖБА ПО ГЕОДЕЗИЯ, КАРТОГРАФИЯ И КАДАСТЪР - ГР. ВЕЛИКО ТЪРНОВО

5000, ПОЩЕНСКА КУТИЯ – 331, Бул. "Цар Т.СВЕТОСЛАВ" №59, 062/622536; 623889,
veliko.tarnovo@cadastre.bg, БУЛСТАТ:130362903

СКИЦА НА ПОЗЕМЛЕН ИМОТ № 15-141870-08.03.2018 г.

Поземлен имот с идентификатор **65766.44.2**

Гр. Свищов, общ. Свищов, обл. Велико Търново

По кадастралната карта и кадастралните регистри, одобрени със Заповед РД-18-10/12.02.2009 г.

на **ИЗПЪЛНИТЕЛЕН ДИРЕКТОР НА АГКК**

Последно изменение със заповед: **няма издадена заповед за изменение в КККР**

Адрес на поземления имот: **местност ПАВЛОЛИЯТА**

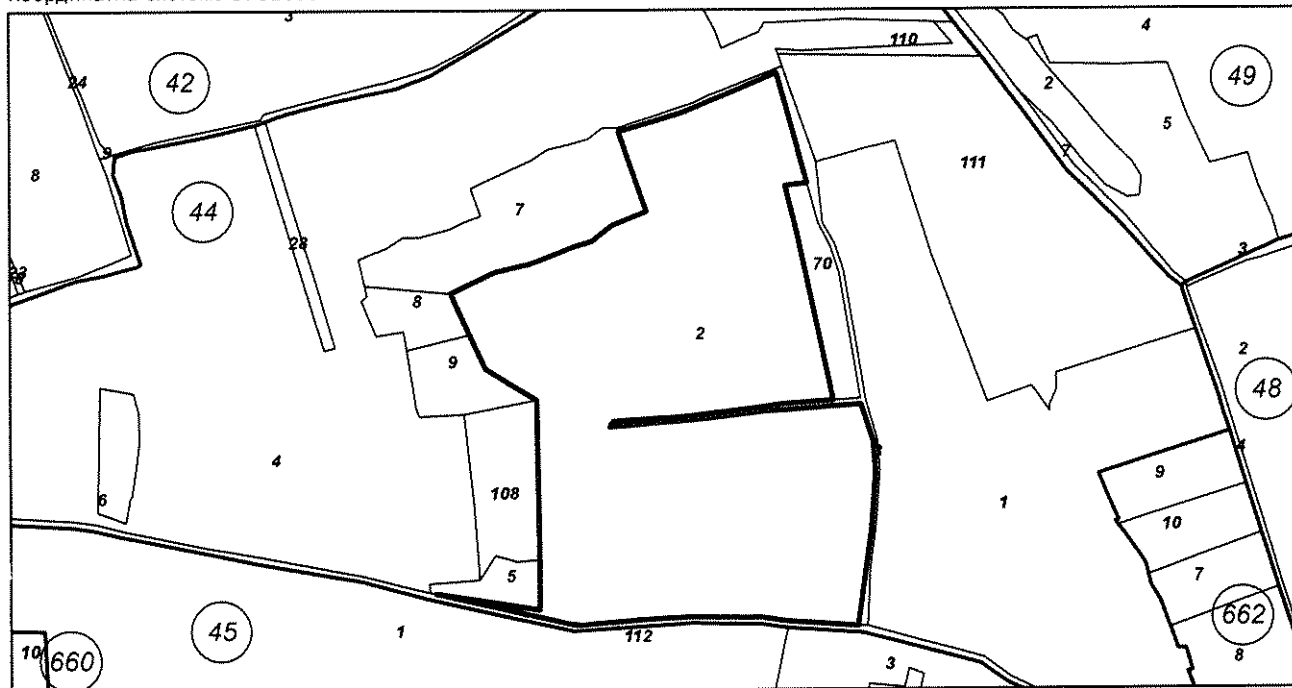
Площ: **63869 кв.м**

Трайно предназначение на територията: **Земеделска**

Начин на трайно ползване: **Друг вид земеделска земя**

Категория на земята при неполивни условия: **6**

Координатна система БГС2005



М 1:5000

Номер по предходен план: **30117**

Съседни: **65766.44.108, 65766.44.112, 65766.44.5, 65766.44.70, 65766.44.3, 65766.44.7, 65766.44.8, 65766.44.9**

Собственици:

1. **Ю000133965, ОБЩИНА СВИЩОВ**

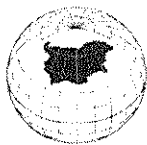
площ 63862 кв.м. от правото на собственост

Няма документ за собственост издаден от няма данни

Скицата да послужи за: **изготвяне на технически задания за възлагане процедура по параграф 4 за изготвяне на планове на новообразувани имоти**

Скица № 15-141870-08.03.2018 г. издадена въз основа на документ с входящ № 01-81878-07.03.2018 г.

/инж. Весела Тодорова/



Исходящ № 25-29079-08.03.2018 г.

До: Община Свищов

Адрес: гр. Свищов ул. "Цанко Церковски" № 2

УДОСТОВЕРЕНИЕ
за характеристики на поземлен имот
в Земеделска територия

Службата по геодезия, картография и кадастър - ГР. ВЕЛИКО ТЪРНОВО, във връзка с подадено Заявление за услуги от Кадастрална Карта и Кадастрални Регистри (КККР) с вх. № 01-81878-07.03.2018 г., издава на **Община Свищов**

Удостоверение за характеристика на поземлен имот, находящ се в гр. Свищов с категория на землището 2.

Поземлен имот с идентификатор: **65766.44.2**
Адрес / местност: **местност ПАВЛОЛИЯТА**
Вид на територията: **Земеделска**
Начин на трайно ползване: **Друг вид земеделска земя**
Площ: **63869 кв.м.**

1. Категория на земята при неполивни условия: **6**
2. Местоположение на поземления имот спрямо строителните граници на населеното място, в което се намира:
- от 1 до 3 км
3. Местоположение на поземления имот спрямо пътната мрежа с трайна настилка:
- над 1 км

Изработил:

/Поля Тодорова/

Началник на СГКК – ГР. ВЕЛИКО ТЪРНОВО

/ инж. Весела Тодорова /

СЛУЖБА ПО ГЕОДЕЗИЯ, КАРТОГРАФИЯ И КАДАСТЪР ГР. ВЕЛИКО
ТЪРНОВО

5000, ПОЩЕНСКА КУЦИЯ – 331, Бул. "Цар Л. СВЕТОСЛАВ" №59,
062 622536; 623889, velikotarnovo@cadastre.bg,
БУЛСТАТ:130362903

Стр. 1 от 1



АГЕНЦИЯ ПО ГЕОДЕЗИЯ,
КАРТОГРАФИЯ И КАДАСТЪР

СЛУЖБА ПО ГЕОДЕЗИЯ, КАРТОГРАФИЯ И КАДАСТЪР - ГР. ВЕЛИКО ТЪРНОВО

5000, ПОЩЕНСКА КУТИЯ – 331, Бул. "Цар Т.СВЕТΟΣЛАВ" №59, 062/622536; 623889,
veliko.tarnovo@cadastre.bg, БУЛСТАТ:130362903

Собор № 1618, п.б. ПАВАСЕО, УЛ. МУСАГА №1
ТЕЛ.: 02/818 83 83, ФАКС: 02/955 53 33
ACAD@CADASTRE.BG WWW.CADASTRE.BG

стр. 1 от 2

СКИЦА НА ПОЗЕМЛЕН ИМОТ № 15-141858-08.03.2018 г.

Поземлен имот с идентификатор **65766.44.1**

Гр. Свищов, общ. Свищов, обл. Велико Търново

По кадастралната карта и кадастралните регистри, одобрени със Заповед РД-18-10/12.02.2009 г.

на **ИЗПЪЛНИТЕЛЕН ДИРЕКТОР НА АГКК**

Последно изменение със заповед: **няма издадена заповед за изменение в КККР**

Адрес на поземления имот: **местност КАРАМАНСКИ ПЪТ 1**

Площ: **52754 кв.м**

Трайно предназначение на територията: **Земеделска**

Начин на трайно ползване: **Друг вид земеделска земя**

Категория на земята при неполивни условия: **6**

Координатна система БГС2005




М 1:5000

Номер по предходен план: 30118

Съседи: 65766.44.112, 65766.662.6, 65766.662.3, 65766.662.8, 65766.48.4, 65766.662.7, 65766.662.10,
65766.662.9, 65766.44.111, 65766.44.3

Скица № 15-141858-08.03.2018 г. издадена въз основа на
документ с входящ № 01-81878-07.03.2018 г.



Инж. Весела Тодорова

Собственици:

1. Ю000133965, ОБЩИНА СВИЦОВ

площ 52747.004 кв.м. от правото на собственост

Няма документ за собственост издаден от няма данни

Скицата да послужи за: **изготвяне на технически задания за възлагане процедура по параграф 4 за изготвяне на планове на новообразувани имоти**

Скица № 15-141858-08.03.2018 г. издадена въз основа на документ с входящ № 01-81878-07.03.2018 г.


.....
/инж. Весела Толорова/



Изходящ № 25-29078-08.03.2018 г.

До: Община Свищов

Адрес: гр. Свищов ул. "Цанко Церковски" № 2

**УДОСТОВЕРЕНИЕ
за характеристики на поземлен имот
в Земеделска територия**

Службата по геодезия, картография и кадастър - ГР. ВЕЛИКО ТЪРНОВО, във връзка с подадено Заявление за услуги от Кадастрална Карта и Кадастрални Регистри (КККР) с вх. № 01-81878-07.03.2018 г., издава на **Община Свищов**

Удостоверение за характеристика на поземлен имот, находящ се в гр. Свищов с категория на землището 2.

Поземлен имот с идентификатор: **65766.44.1**
Адрес / местност: **местност КАРАМАНСКИ ПЪТ 1**
Вид на територията: **Земеделска**
Начин на трайно ползване: **Друг вид земеделска земя**
Площ: **52754 кв.м.**

1. Категория на земята при неполивни условия: **6**
2. Местоположение на поземления имот спрямо строителните граници на населеното място, в което се намира:
- от 1 до 3 км
3. Местоположение на поземления имот спрямо пътната мрежа с трайна настилка:
- над 1 км

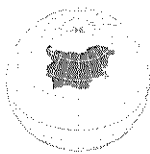
Изработил:

/Поля Тодорова/

СЛУЖБА ПО ГЕОДЕЗИЯ, КАРТОГРАФИЯ И КАДАСТЪР ГР. ВЕЛИКО
ТЪРНОВО

Началник на СГКК – ГР. ВЕЛИКО ТЪРНОВО.....

/ инж. Весела Тодорова /



АГЕНЦИЯ ПО ГЕОДЕЗИЯ,
КАРТОГРАФИЯ И КАДАСТЪР

СЛУЖБА ПО ГЕОДЕЗИЯ, КАРТОГРАФИЯ И КАДАСТЪР - ГР. ВЕЛИКО ТЪРНОВО

5000, ПОЩЕНСКА КУТИЯ – 331, Бул. "Цар Т.СВЕТОСЛАВ" №59, 062/622536; 623889,
veliko.tarnovo@cadastre.bg, БУЛСТАТ:130362903

СДП 7/1018 на Правителств. Миссия НР1
Т: 02/919 83 83 факс: 02/955 53 33
ACAD@CADASTRE.BG WWW.CADASTRE.BG

стр. 1 от 1

СКИЦА НА ПОЗЕМЛЕН ИМОТ № 15-141906-08.03.2018 г.

Поземлен имот с идентификатор **65766.44.4**

Гр. Свищов, общ. Свищов, обл. Велико Търново

По кадастралната карта и кадастралните регистри, одобрени със Заповед РД-18-10/12.02.2009 г.

на **ИЗПЪЛНИТЕЛЕН ДИРЕКТОР НА АГКК**

Последно изменение със заповед: **няма издадена заповед за изменение в КККР**

Адрес на поземления имот: **местност КАРАМАНСКИ ПЪТ 1**

Площ: **109957 кв.м**

Трайно предназначение на територията: **Земеделска**

Начин на трайно ползване: **Друг вид земеделска земя**

Категория на земята при неполивни условия: **4**

Координатна система БГС2005



М 1:10000

Номер по предходен план: **30119**

Съседни: **65766.43.12, 65766.44.6, 65766.44.112, 65766.44.5, 65766.44.108, 65766.44.9, 65766.44.8, 65766.44.3, 65766.44.111, 65766.44.7, 65766.44.110, 65766.44.109, 65766.44.28, 65766.42.9**

Собственици:

1. Ю000133965, ОБЩИНА СВИЩОВ

площ 109940 кв.м. от правото на собственост

Няма документ за собственост издаден от няма данни

Скицата да послужи за: **изготвяне на технически задания за възлагане процедура по параграф 4 за изготвяне на планове на новообразувани имоти**

Скица № 15-141906-08.03.2018 г. издадена въз основа на документ с входящ № 01-81878-07.03.2018 г.

/инж. Весела Тодорова/



Изходящ № 25-29082-08.03.2018 г.

До: Община Свищов

Адрес: гр. Свищов ул. "Цанко Церковски" № 2

УДОСТОВЕРЕНИЕ
за характеристики на поземлен имот
в Земеделска територия

Службата по геодезия, картография и кадастър - ГР. ВЕЛИКО ТЪРНОВО, във връзка с подадено Заявление за услуги от Кадастрална Карта и Кадастрални Регистри (КККР) с вх. № 01-81878-07.03.2018 г., издава на **Община Свищов**

Удостоверение за характеристика на поземлен имот, находящ се в гр. Свищов с категория на землището 2.

Поземлен имот с идентификатор: **65766.44.4**
Адрес / местност: **местност КАРАМАНСКИ ПЪТ 1**
Вид на територията: **Земеделска**
Начин на трайно ползване: **Друг вид земеделска земя**
Площ: **109957 кв.м.**

1. Категория на земята при неполивни условия: **4**
2. Местоположение на поземления имот спрямо строителните граници на населеното място, в което се намира:
 - от 1 до 3 км
3. Местоположение на поземления имот спрямо пътната мрежа с трайна настилка:
 - до 1 км

Изработил:

/Поля Тодорова/

СЛУЖБА ПО ГЕОДЕЗИЯ, КАРТОГРАФИЯ И КАДАСТЪР ГР. ВЕЛИКО
ТЪРНОВО


5000, ПОЩЕНСКА КУТИЯ - 331, Бул. "Цар СВЕТОСЛАВ" №59.

062/622536; 623889, veliko.tarnovo@cadastre.bg.

БУЛСТАТ:130362903

Началник на СГКК – ГР. ВЕЛИКО ТЪРНОВО.....

/инж. Весела Тодорова/



Стр. 1 от 1