



Утвърждавам:

Кмет на Община Свищов:

/Генчо Генчев/

ТЕХНИЧЕСКО ЗАДАНИЕ
Съгласно чл. 28, ал. 10 от ППЗСПЗЗ

За изпълнение на техническите дейности по прилагане на §4 от ПЗР на ЗСПЗЗ за местност „Драчево бърдо 3-4“, землище гр. Свищов

I. Изходни данни и материали:

Местност „Драчево бърдо 3-4“ е разположена източно от регулацията на гр. Свищов, граничеща от запад, север и юг с горски територии, от изток със земи, възстановени с план за земеразделяне.

Обект на настоящото задание е кадастрална единица № 30135 по КВС, съответстваща на ПИ с идентификатор 65766.50.7 по КК с площ 54080 кв. м, V /пета/ категория, кадастрална единица № 30136 по КВС, съответстваща на ПИ с идентификатор 65766.50.4 по КК с площ 20705 кв.м, V /пета/ категория и кадастрална единица 30137 по КВС, съответстваща на ПИ с идентификатор 65766.50.2 по КК с площ 22398 кв. м, V /пета/ категория. Разстоянието до най-близкото населено е от 1 до 3 км.

Територията обхваща около 55 имота.

Данни за собственици с признато право на собственост в териториите по §4 от ЗСПЗЗ, предоставени от Общинска служба земеделие – Свищов.

Данни за ползвателите с признато право да придобият собственост на предоставените им за ползване имоти в териториите по §4 от ПЗР на ЗСПЗЗ по силата на различни ПМС.

II. Технически изисквания:

1. За геодезическа основа на помощния план и плана на новообразуваните имоти да се създаде РГО по изискванията на чл.23 от Наредба № РД-02-20-5 от 15 декември 2016 г. за съдържанието, създаването и поддържането на кадастралната карта и кадастралните регистри или да се използва съществуващо РГО, която е приета на комисия по чл.45 от Закона за кадастъра и имотния регистър.

2. Изработване на помощен план в М 1:1000, придружен от регистър на имотите, предоставени за ползване и регистър на имотите, съществували преди образуването на ТКЗС и ДЗС, съгласно изискванията на Указанията за прилагане на §4 от ПЗР на ЗСПЗЗ.

3. Материали за контактна зона регламентирани в чл.42 от Наредба РД-02-20-5 от 15 декември 2016 г. за съдържанието, създаването и поддържането на кадастралната карта и кадастралните регистри, приета от комисия назначена по чл. 47 от ЗКИР.

4. Изработване на план на новообразуваните имоти в М 1:1000 и регистър към него. Съдържанието на плана и основните изисквания при проектирането на имотите да бъдат в съответствие с чл.28 от ППЗСПЗЗ.

5. Плановете по т.2 и 4 да се изработят в цифров вид в „cad“ формат, Координатна система БГС 2005 и да се представят на магнитен носител.

6. Изработване на 3 (три) броя копия (в графичен вид) на плановете споменати в т. 2 и 4. От тях 1 (един) брой оригинал, изчертан върху прозрачна недеформируема основа и 2 (два) броя копия на хартиен носител.

7. Всички видове топографо-геодезически дейности да се извършат съгласно Наредба № РД-02-20-5 от 15 декември 2016 г. за съдържанието, създаването и поддържането на кадастралната карта и кадастралните регистри, ЗКИР, ЗСПЗЗ, ППЗСПЗЗ и всички действащи нормативни документи и указания.

8. Пропуски и грешки, открити след окончателно приемане на обекта да се отстранят от изпълнителя за негова сметка.

III. Окончателни материали и данни:

За приемане на плановете изпълнителят внася в Областна администрация Велико Търново всички материали, подробно описани в т. 3.2 от Технически изисквания и условия за контрол към плановете по §4к, а.т.1 от ПЗР на ЗСПЗЗ.

След приключването на всички етапи от работата по възстановяване на собствеността по §4 от ЗСПЗЗ изпълнителят предава следните материали:

- материали за РГО, приети от комисия назначена по чл. 45 от ЗКИР;
- резултати от обработка на подробната снимка – изчисления на координатите и надморските височини – файл и отпечатък;
- ръчни скици от снимката;
- резултати от проведената анкета;
- списък на имотите, предоставени за ползване в два екземпляра в цифров и графичен вид;
- списък на имотите, преди образуването на ТКЗС или ДЗС - в два екземпляра, в цифров и графичен вид;
- регистър на новообразуваните имоти – в два екземпляра в цифров и графичен вид;
- помощен план в М 1:1000 – изчертан на недеформируема материя и в цифров вид в „cad“ формат;
- план на новообразуваните имоти – оригинал и копие и в цифров вид в „cad“ формат;
- технически отчет – в два екземпляра;
- файлове върху CD с необходимите графични и схематични данни – два комплекта;
- скици;
- материали по трасиране;
- материали за отстраняване на констатираната контактна зона приети от комисия по чл. 47 от ЗКИР.

Всички планове и книга трябва да бъдат съответно датирани и подписани от изпълнителя и заверени от ръководството на фирмата.

Неразделна част от заданието е актуална скица на обекта, издадена от Служба по геодезия, картография и кадастър – В. Търново.

Приемането на обекта да стане по ЗСПЗЗ, ППЗСПЗЗ и Заповед № РД-46-494/22.08.2003г. на Министъра на земеделието и горите и Заповед №-12-04-454/22.08.2003г. на Министъра на регионалното развитие и благоустройството.


Изработил: ...

/Георги Ташев/

Съгласували:

/Емел Цивилев/

Н-к на ОбСЗ - Свищов



2/2

/инж. Весела Тодорова/
Н-к на СГКК - В. Търново





ЗАПОВЕД

№ ... 374 ДР-91-93 ...
гр. Свищов, 29.09 ... 2018 г.

На основание чл. 44, ал. 2 от ЗМСМА и във връзка с § 62, ал.3 от Преходните и Заключителните разпоредби към постановление № 456 за ИД на ППЗСПЗЗ за придобиване право на собственост в м. „Драчево бърдо 3-4“, землище гр. Свищов

ОПРЕДЕЛЯМ:

следните ползватели, на които признавам правото да закупят ползваната от тях земеделска земя:

№ по ред	Ползвател	Местност	№ имот стар план	Молба вх. №	площ
1.	РАЙНА ДИМИТРОВА	ДРАЧЕВО БЪРДО	50037	19/12.05.92	0,750
2.	МАРИЙКА ТОНКОВА	ДРАЧЕВО БЪРДО	50041	1558/12.06.92	1,000
3.	БОРИС БОРИСОВ	ДРАЧЕВО БЪРДО	50042	79/14.05.92	1,000
4.	ЕМИЛ ГАТЕВ	ДРАЧЕВО БЪРДО	50043	223/19.05.92	0,700
5.	АЛЕКСАНДЪР Г. ПОПОВ	ДРАЧЕВО БЪРДО	50045	2058/14.07.92	1,000
6.	ДЕКО ПЕТКОВ	ДРАЧЕВО БЪРДО	50046	1334/10.06.92	1,000
7.	ГЕОРГИ ПОПОВ	ДРАЧЕВО БЪРДО	50047	2057/14.07.92	1,000
8.	СОФРОНИ ДИЛКОВ	ДРАЧЕВО БЪРДО	50049	1451/11.06.92	1,000
9.	ГЕОРГИ ДИМИТРОВ	ДРАЧЕВО БЪРДО	50051	921/03.06.92	1,000
10.	ЕВГЕНИ НИКОЛОВ	ДРАЧЕВО БЪРДО	50053	1861/16.06.92	1,000
11.	ВИКТОР Д. НИКОЛОВ	ДРАЧЕВО БЪРДО	50054	1356/10.06.92	1,000
12.	НИКИФОР ГЕТОВ	ДРАЧЕВО БЪРДО	50055	72/14.05.92	1,000
13.	ГЕОРГИ АНГЕЛОВ	ДРАЧЕВО БЪРДО	50059	1586/12.06.92	0,900
14.	ИВАН НАЧЕВ	ДРАЧЕВО БЪРДО	50062	1792/15.06.92	1,000
15.	АНГЕЛ МАТЕЕВ	ДРАЧЕВО БЪРДО	50065	745/01.06.92	1,000
16.	ПЛАМЕН ЦВЕТКОВ	ДРАЧЕВО БЪРДО	50067	1158/05.06.92	1,000
17.	ВЕНЕТА ВЪЛЧЕВА	ДРАЧЕВО БЪРДО	50070	456/26.05.92	1,000
18.	БОНЬО ГАТЕВ	ДРАЧЕВО БЪРДО	50081	1290/10.06.92	0,500
19.	АЛЕКСАНДЪР ПЛАЧКОВ	ДРАЧЕВО БЪРДО	50083	1956/23.06.92	1,000
20.	СЛАВИ ТРИФОНОВ	ДРАЧЕВО БЪРДО	50084	1291/10.06.92	0,500
21.	ДИМИТЪР СЕРАФИМОВ	ДРАЧЕВО БЪРДО	50088	1862/16.06.92	0,650

ГЕНЧО ГЕНЧЕВ
Кмет на Община Свищов

ГТ

ОДОБРЯВАМ:

ГЕНЧО ГЪНЧЕВ

Кмет на Община Свищов

ПРОТОКОЛ

Днес 22.03.2018 г. се събра комисия, назначена със Заповед № 279-РД-01-03 от 19.03.2018 г. на Кмета на Община Свищов в състав:

ПРЕДСЕДАТЕЛ: Юлиан Павлов - Гл. архитект Община Свищов

и членове:

1. Силвия Георгиева – адвокат при Община Свищов,
2. Венцислав Гутев – представител на Общинска служба по земеделие – Свищов,
3. Нина Йосифова – Ст. експерт „ОПФ“ при Община Свищов,
4. Георги Ташев – Ст. специалист “ОПФ” при Община Свищов.

която разгледа молбите по § 61 от ППЗСПЗЗ и даде становище относно спазването на изискванията на актовете на държавните органи.

Право да придобият собственост върху предоставените им за ползване земи, попадащи в местността „Драчево бърдо 3-4“, землище гр. Свищов се дава на следните ползватели:

№ по ред	Ползвател	Местност	№ имот стар план	Молба вх. №	площ
1.	РАЙНА ДИМИТРОВА	ДРАЧЕВО БЪРДО	50037	19/12.05.92	0,750
2.	МАРИЙКА ТОНКОВА	ДРАЧЕВО БЪРДО	50041	1558/12.06.92	1,000
3.	БОРИС БОРИСОВ	ДРАЧЕВО БЪРДО	50042	79/14.05.92	1,000
4.	ЕМИЛ ПАТЕВ	ДРАЧЕВО БЪРДО	50043	223/19.05.92	0,700
5.	АЛЕКСАНДЪР ПОПОВ	ДРАЧЕВО БЪРДО	50045	2058/14.07.92	1,000
6.	ДЕКО ПЕТКОВ	ДРАЧЕВО БЪРДО	50046	1334/10.06.92	1,000
7.	ГЕОРГИ ПОПОВ	ДРАЧЕВО БЪРДО	50047	2057/14.07.92	1,000
8.	СОФРОНИ ДИЛКОВ	ДРАЧЕВО БЪРДО	50049	1451/11.06.92	1,000
9.	ГЕОРГИ ДИМИТРОВ	ДРАЧЕВО БЪРДО	50051	921/03.06.92	1,000
10.	ЕВГЕНИ НИКОЛОВ	ДРАЧЕВО БЪРДО	50053	1861/16.06.92	1,000
11.	ВИКТОР НИКОЛОВ	ДРАЧЕВО БЪРДО	50054	1356/10.06.92	1,000
12.	НИКИФОР ГЕТОВ	ДРАЧЕВО БЪРДО	50055	72/14.05.92	1,000
13.	ГЕОРГИ АНГЕЛОВ	ДРАЧЕВО БЪРДО	50059	1586/12.06.92	0,900
14.	ИВАН НАЧЕВ	ДРАЧЕВО БЪРДО	50062	1792/15.06.92	1,000
15.	АНГЕЛ МАТЕЕВ	ДРАЧЕВО БЪРДО	50065	745/01.06.92	1,000
16.	ПЛАМЕН ЦВЕТКОВ	ДРАЧЕВО БЪРДО	50067	1158/05.06.92	1,000
17.	ВЕНЕТА ВЪЛЧЕВА	ДРАЧЕВО БЪРДО	50070	456/26.05.92	1,000
18.	БОНЬО ПАТЕВ	ДРАЧЕВО БЪРДО	50081	1290/10.06.92	0,500
19.	АЛЕКСАНДЪР ПЛАЧКОВ	ДРАЧЕВО БЪРДО	50083	1956/23.06.92	1,000
20.	СЛАВИ ТРИФОНОВ	ДРАЧЕВО БЪРДО	50084	1291/10.06.92	0,500
21.	ДИМИТЪР СЕРАФИМОВ	ДРАЧЕВО БЪРДО	50088	1862/16.06.92	0,650

КОМИСИЯ:

ПРЕДСЕДАТЕЛ: /арх. Павлов/

И ЧЛЕНОВЕ:

1. С. Георгиева/

2. Гутев/

3. Н. Йосифова/

4. Г. Ташев/



АГЕНЦИЯ ПО ГЕОДЕЗИЯ,
КАРТОГРАФИЯ И КАДАСТЪР

СЛУЖБА ПО ГЕОДЕЗИЯ, КАРТОГРАФИЯ И КАДАСТЪР - ГР. ВЕЛИКО ТЪРНОВО

5000, ПОЩЕНСКА КУТИЯ – 331, Бул. "Цар Т.СВЕТОСЛАВ" №59, 062/622536; 623889,
veliko.tarnovo@cadastre.bg, БУЛСТАТ:130362903

Склад 1018, кв. Павлово, ул. Мусала №1
Тел.: 02/818 83 83, факс: 02/955 83 83
ACAD@CADASTRE.BG • WWW.CADASTRE.BG

**СКИЦА НА ПОЗЕМЛЕН ИМОТ
№ 15-142168-08.03.2018 г.**

Поземлен имот с идентификатор **65766.50.7**

Гр. Свищов, общ. Свищов, обл. Велико Търново

По кадастралната карта и кадастралните регистри, одобрени със Заповед РД-18-10/12.02.2009 г.
на **ИЗПЪЛНИТЕЛЕН ДИРЕКТОР НА АГКК**

Последно изменение със заповед: няма издадена заповед за изменение в КККР

Адрес на поземления имот: местност **ДРАЧЕВО БЪРДО 3-4**

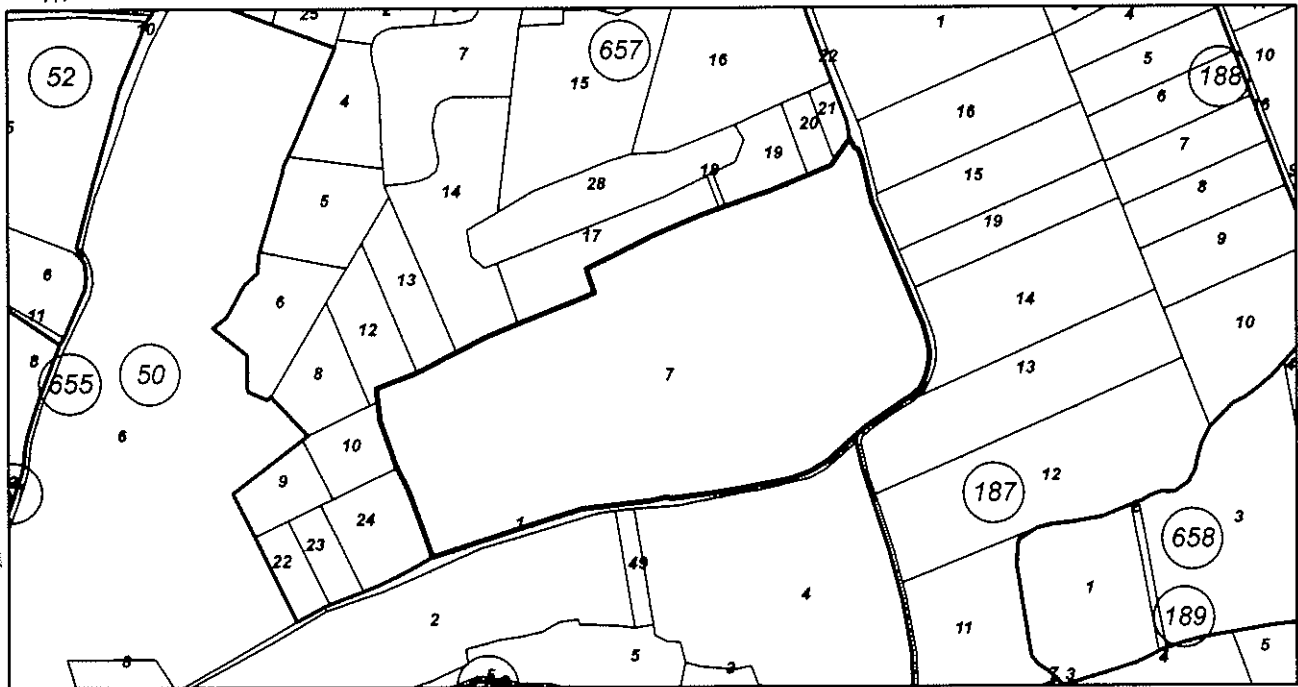
Площ: **54080 кв.м**

Трайно предназначение на територията: **Земеделска**

Начин на трайно ползване: **Друг вид земеделска земя**

Категория на земята при неполивни условия: **5**

Координатна система БГС2005



М 1:5000

Номер по предходен план: 30135

Съседни: 65766.657.10, 65766.657.24, 65766.50.1, 65766.187.22, 65766.657.21, 65766.657.20,
65766.657.19, 65766.657.18, 65766.657.17, 65766.657.14, 65766.657.13, 65766.657.12

Собственици:

1. Ю000133965, ОБЩИНА СВИЩОВ

площ 54071 кв.м. от правото на собственост

Няма документ за собственост издаден от няма данни

Скицата да послужи за: **изготвяне на технически задания за възлагане процедура по параграф 4 за изготвяне на планове на новообразувани имоти**

Скица № 15-142168-08.03.2018 г. издадена въз основа на документ с входящ № 01-81878-07.03.2018 г.



/инж. Весела Тодорова/



Изходящ № 25-29104-08.03.2018 г.

До: Община Свищов

Адрес: гр. Свищов ул. "Цанко Церковски" № 2

УДОСТОВЕРЕНИЕ
за характеристики на поземлен имот
в Земеделска територия

Службата по геодезия, картография и кадастър - ГР. ВЕЛИКО ТЪРНОВО, във връзка с подадено Заявление за услуги от Кадастрална Карта и Кадастрални Регистри (КККР) с вх. № 01-81878-07.03.2018 г., издава на **Община Свищов**

Удостоверение за характеристика на поземлен имот, находящ се в гр. Свищов с категория на землището 2.

Поземлен имот с идентификатор: **65766.50.7**
Адрес / местност: **местност ДРАЧЕВО БЪРДО 3-4**
Вид на територията: **Земеделска**
Начин на трайно ползване: **Друг вид земеделска земя**
Площ: **54080 кв.м.**

1. Категория на земята при неполивни условия: **5**

2. Местоположение на поземления имот спрямо строителните граници на населеното място, в което се намира:

- от 1 до 3 км

3. Местоположение на поземления имот спрямо пътната мрежа с трайна настилка:

- до 1 км

Изработил: ...

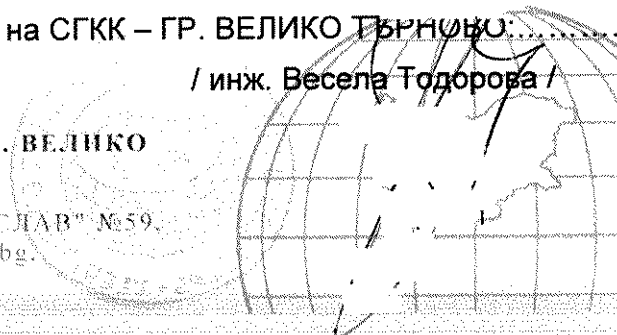
/Поля Тодорова/

Началник на СГКК – ГР. ВЕЛИКО ТЪРНОВО:.....

/ инж. Весела Тодорова /

СЛУЖБА ПО ГЕОДЕЗИЯ, КАРТОГРАФИЯ И КАДАСТЪР ГР. ВЕЛИКО
ТЪРНОВО

5000, ПОЩЕНСКА КУТИЯ – 331, Бул. "Цар Т.СВЕТΟΣЛАВ" №59,
062/622536; 623889, veliko.tarnovo@cadastre.bg,
БУЛСТАТ:130362903





**АГЕНЦИЯ ПО ГЕОДЕЗИЯ,
КАРТОГРАФИЯ И КАДАСТЪР
СЛУЖБА ПО ГЕОДЕЗИЯ, КАРТОГРАФИЯ И КАДАСТЪР - ГР. ВЕЛИКО ТЪРНОВО**

5000, ПОЩЕНСКА КУТИЯ – 331, Бул. "Цар Т.СВЕТОСЛАВ" №59, 062/622536; 623889,
veliko.tarnovo@cadastre.bg, БУЛСТАТ:130362903

София 1618, ул. Панаевска, вл. Мусала №1
Тел.: 02/818 83 83, факс: 02/955 63 33
ACAD@CADASTRE.BG • WWW.CADASTRE.BG

**СКИЦА НА ПОЗЕМЛЕН ИМОТ
№ 15-142147-08.03.2018 г.**

Поземлен имот с идентификатор **65766.50.4**

Гр. Свищов, общ. Свищов, обл. Велико Търново

По кадастралната карта и кадастралните регистри, одобрени със Заповед РД-18-10/12.02.2009 г.
на **ИЗПЪЛНИТЕЛЕН ДИРЕКТОР НА АГКК**

Последно изменение със заповед: **няма издадена заповед за изменение в КККР**

Адрес на поземления имот: **местност ДРАЧЕВО БЪРДО 3-4**

Площ: **20705 кв.м**

Трайно предназначение на територията: **Земеделска**

Начин на трайно ползване: **Друг вид земеделска земя**

Категория на земята при неполивни условия: **5**

Координатна система БГС2005



М 1:5000

Номер по предходен план: **30136**

Съседни: **65766.50.1, 65766.50.5, 65766.50.3, 65766.187.22, 65766.50.49**

Собственици:


1. Ю000133965, ОБЩИНА СВИЩОВ

площ 20701 кв.м. от правото на собственост

Няма документ за собственост издаден от няма данни

Скицата да послужи за: **изготвяне на технически задания за възлагане процедура по параграф 4 за изготвяне на планове на новообразувани имоти**

Скица № 15-142147-08.03.2018 г. издадена въз основа на документ с входящ № 01-81878-07.03.2018 г.



/инж. Весела Тодорова/



Изходящ № 25-29103-08.03.2018 г.

До: Община Свищов

Адрес: гр. Свищов ул. "Цанко Церковски" № 2

УДОСТОВЕРЕНИЕ
за характеристики на поземлен имот
в Земеделска територия

Службата по геодезия, картография и кадастър - ГР. ВЕЛИКО ТЪРНОВО, във връзка с подадено Заявление за услуги от Кадастрална Карта и Кадастрални Регистри (КККР) с вх. № 01-81878-07.03.2018 г., издава на **Община Свищов**

Удостоверение за характеристика на поземлен имот, находящ се в гр. Свищов с категория на землището 2.

Поземлен имот с идентификатор: **65766.50.4**
Адрес / местност: **местност ДРАЧЕВО БЪРДО 3-4**
Вид на територията: **Земеделска**
Начин на трайно ползване: **Друг вид земеделска земя**
Площ: **20705 кв.м.**

1. Категория на земята при неполивни условия: **5**
2. Местоположение на поземления имот спрямо строителните граници на населеното място, в което се намира:
- от 3 до 6 км
3. Местоположение на поземления имот спрямо пътната мрежа с трайна настилка:
- до 1 км

Изработил:

/Поля Тодорова/

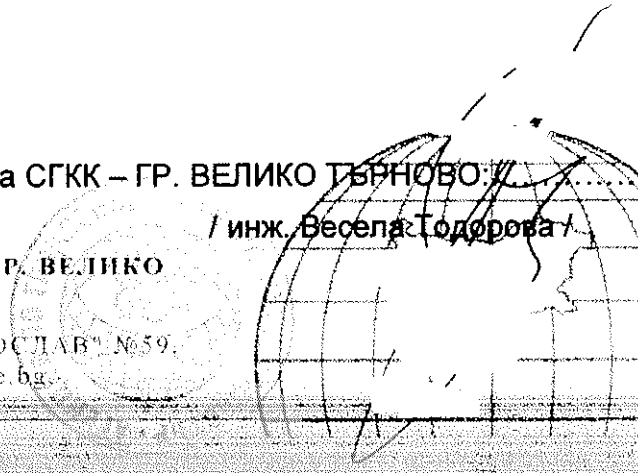
СЛУЖБА ПО ГЕОДЕЗИЯ, КАРТОГРАФИЯ И КАДАСТЪР ГР. ВЕЛИКО
ТЪРНОВО

5000, ПОЩЕНСКА КУТИЯ 331, Бул. "Цар Т. СВЕТОСЛАВ" №59,
062/622536; 623889, veliko.tarnovo@cadastre.bg

БУЛСТАТ: 130362903

Началник на СГКК – ГР. ВЕЛИКО ТЪРНОВО:

/инж. Весела Тодорова/





**АГЕНЦИЯ ПО ГЕОДЕЗИЯ,
КАРТОГРАФИЯ И КАДАСТЪР
СЛУЖБА ПО ГЕОДЕЗИЯ, КАРТОГРАФИЯ И КАДАСТЪР - ГР. ВЕЛИКО ТЪРНОВО**

5000, ПОЩЕНСКА КУТИЯ – 331, Бул. "Цар Т.СВЕТОСЛАВ" №59, 062/622536; 623889,
velko.tarnovo@cadastre.bg, БУЛСТАТ:130362903

СОВИЯ 1618, к.б. Павлово, ул. Мусала №1
ТЕЛ: 02/818 83 84 стр.1 от 1/955 53 33
ACAD@CADASTRE.BG WWW.CADASTRE.BG

**СКИЦА НА ПОЗЕМЛЕН ИМОТ
№ 15-142134-08.03.2018 г.**

Поземлен имот с идентификатор **65766.50.2**

Гр. Свищов, общ. Свищов, обл. Велико Търново

По кадастралната карта и кадастралните регистри, одобрени със Заповед РД-18-10/12.02.2009 г.
на **ИЗПЪЛНИТЕЛЕН ДИРЕКТОР НА АГКК**

Последно изменение със заповед: **няма издадена заповед за изменение в ККРР**

Адрес на поземления имот: **местност ДРАЧЕВО БЪРДО 3-4**

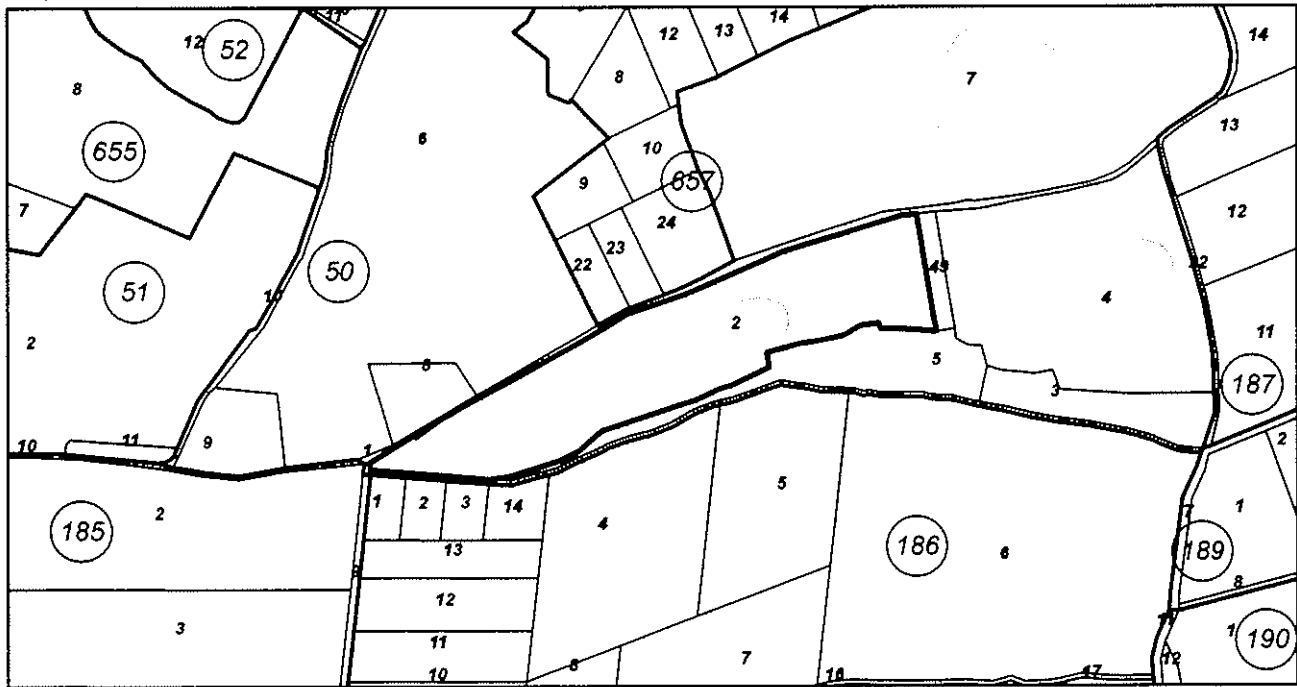
Площ: **22398 кв.м**

Трайно предназначение на територията: **Земеделска**

Начин на трайно ползване: **Друг вид земеделска земя**

Категория на земята при неполивни условия: **5**

Координатна система БГС2005



М 1:5000

Номер по предходен план: **30137**

Съседни: **65766.50.5, 65766.50.1, 65766.50.49**

Собственици:

1. Ю000133965, ОБЩИНА СВИЩОВ

площ 22393.998 кв.м. от правото на собственост

Няма документ за собственост издаден от няма данни

Скицата да послужи за: **изготвяне на технически задания за възлагане процедура по параграф 4 за изготвяне на планове на новообразувани имоти**

Скица № 15-142134-08.03.2018 г. издадена въз основа на документ с входящ № 01-81878-07.03.2018 г.

Инж. Весела Тодорова/



Изходящ № 25-29099-08.03.2018 г.

До: Община Свищов

Адрес: гр. Свищов ул. "Цанко Церковски" № 2

УДОСТОВЕРЕНИЕ
за характеристики на поземлен имот
в Земеделска територия

Службата по геодезия, картография и кадастър - ГР. ВЕЛИКО ТЪРНОВО, във връзка с подадено Заявление за услуги от Кадастрална Карта и Кадастрални Регистри (КККР) с вх. № 01-81878-07.03.2018 г., издава на **Община Свищов**

Удостоверение за характеристика на поземлен имот, находящ се в гр. Свищов с категория на землището 2.

Поземлен имот с идентификатор: **65766.50.2**
Адрес / местност: **местност ДРАЧЕВО БЪРДО 3-4**
Вид на територията: **Земеделска**
Начин на трайно ползване: **Друг вид земеделска земя**
Площ: **22398 кв.м.**

1. Категория на земята при неполивни условия: **5**
2. Местоположение на поземления имот спрямо строителните граници на населеното място, в което се намира:
- от 1 до 3 км
3. Местоположение на поземления имот спрямо пътната мрежа с трайна настилка:
- до 1 км

Изработил:

/Поля Тодорова/

СЛУЖБА ПО ГЕОДЕЗИЯ, КАРТОГРАФИЯ И КАДАСТЪР ГР. ВЕЛИКО
ТЪРНОВО

5000, ПОШЕНСКА КУТИЯ – 331, Бул. "Цар Т. СВЕТОСЛАВ" №59,
062/622536; 623889, veliko.tarnovo@cadastre.bg

БУЛСТАТ: 150362903

Началник на СГКК – ГР. ВЕЛИКО ТЪРНОВО:

/инж. Весела Тодорова/

Сгр. Тод. 1