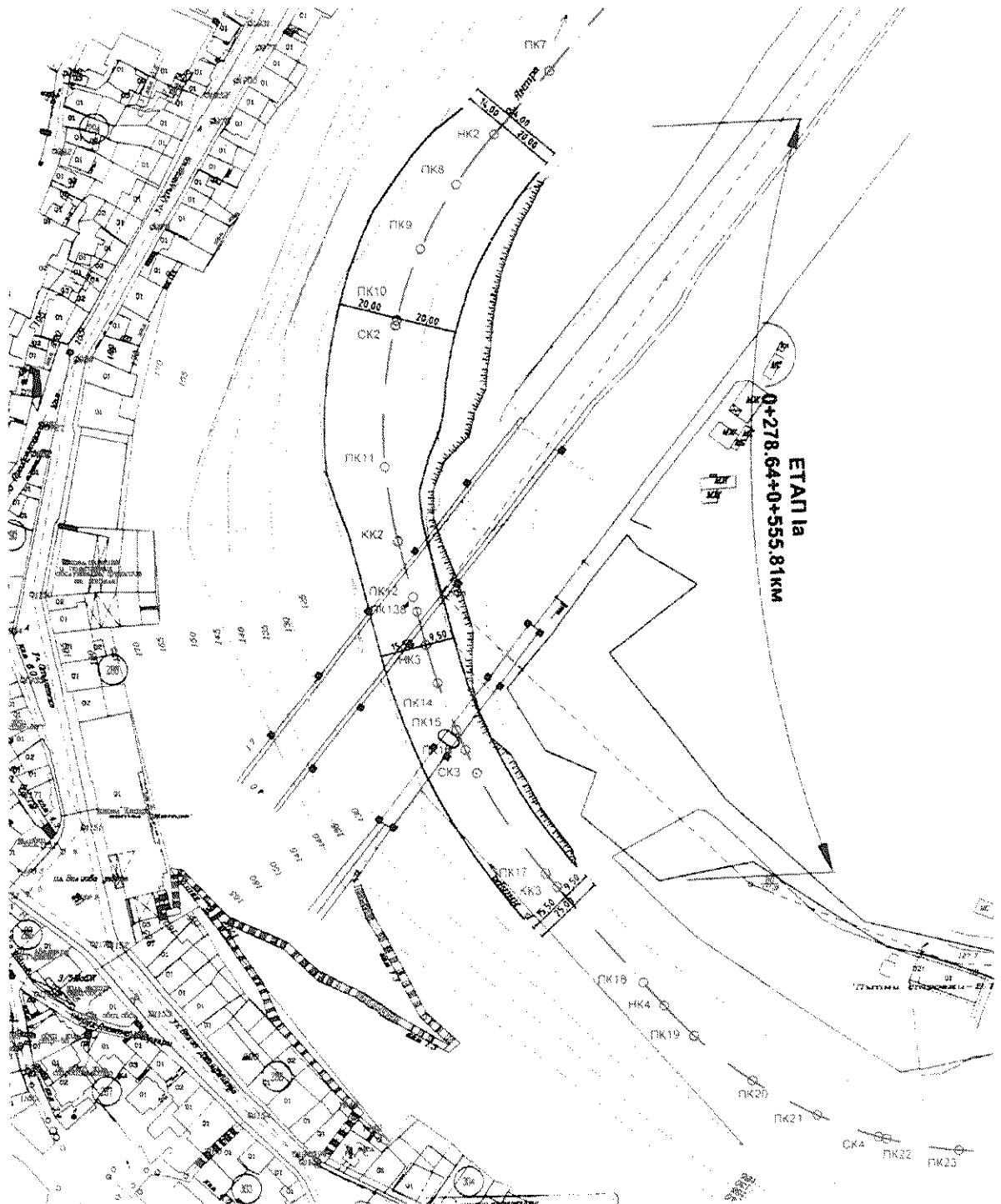



Ситуация р.Янтра, Велико Търново - почистване на речното легло и брегозащитни дейности
Етап Ia - почистване на речното легло в участъка около мост на път I-5 "Русе - В.Търново -
Габрово" и жп мост при ул."Цар Иван Асен II" с обща дължина 277м
М 1:1000

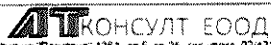


Легенда

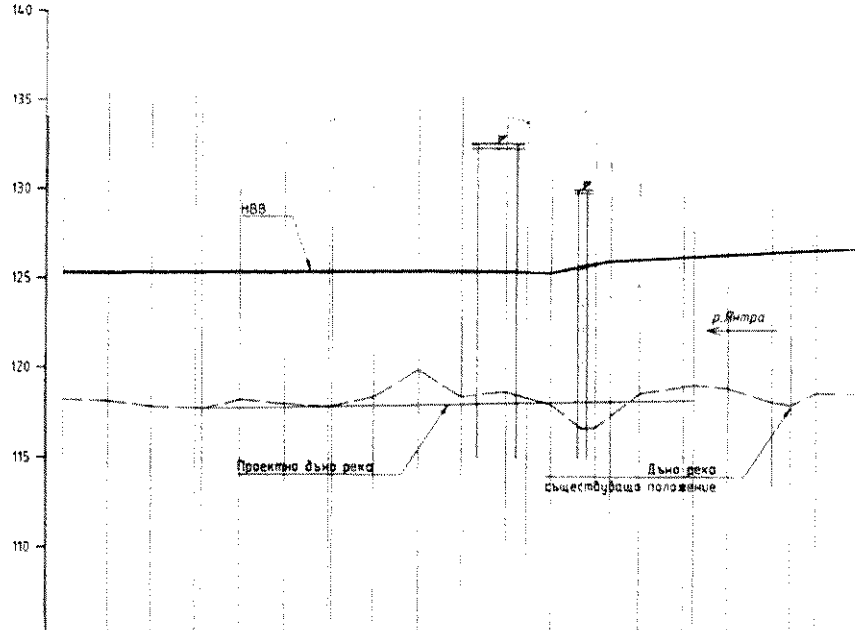
— Ос на реката

--- Бряг след почистването на реката






 AT КОНСУЛТ ЕООД гр.София, ул. "Позитано" 136А, ет.Б, кв.25, тел./факс 02/421 91 63 www.atoo.bg e-mail: at_consult@atoo.bg			
ВЪЗЛОЖИТЕЛ	Община Велико Търново		
ОБЕКТ	Изготвяне на инвестиционен проект за обекти - брегозащитни мероприятия и почистване реки на територията на община "Велико Търново"		
СЪДЪРЖАНИЕ	Ситуация р.Янтра, Велико Търново - почистване на речното легло и брегозащитни дейности. Етап Ia с обща дължина 277м		
ПРОЕКТАНТИ	инж. Боян Пазов	М	1:1000
	инж. Димитър Гинев	ЧАСТ	XI - K
		ФАЗА	PII
ГЛ. ПРОЕКТАНТ	инж. Боян Пазов	ДАТА	2017
УПРАВНИТЕЛ	А. Бонев	ЛИСТ	

Надлъжен профил р.Янтра
ЕТАП Ia: Почистване на речното легло в участъка около мост на път I-5 "Русе - В.Търново - Габрово"
и жп мост при ул."Цар Иван Асен II" 0+278.64÷0+555.81км
Мh 1:2000
Мv 1:200



НАКЛОНИ И ДЪЛЖИНИ	0.19% 277.11																													
КОТИ ДЕСЕН БРЯГ	128.01	128.77	128.48	129.31	129.26	129.81	130.59	130.44	130.42	130.12	129.10	123.80	123.50	122.70	122.86	122.88	122.61	123.51	123.51	123.95	124.61	125.81	126.15	126.45	126.72	126.79	126.88	126.96		
КОТИ ЛЯВ БРЯГ	134.44	135.45	134.71	135.31	134.45	133.77	134.74	134.74	134.12	133.99	132.37	134.97	135.23	134.37	134.14	133.40	133.37	132.82	131.97	131.97	132.59	130.77	130.79	130.89	131.24	130.06	129.17	127.97	126.96	
КОТИ СЪЩЕСТВУВАЩО ДЪНО	118.70	118.15	114.81	118.18	118.42	118.75	118.00	117.85	117.64	118.43	119.57	118.42	118.67	118.67	118.34	118.35	118.00	116.71	116.73	116.73	118.06	118.64	115.01	118.79	118.15	118.01	118.69	118.03		
КОТИ ПРОЕКТНО ДЪНО				117.73	117.77	117.77	117.82	117.87	117.87	117.91	117.96	118.01	118.06	118.06	118.08	118.11	118.16	118.16	118.15	118.13	118.20	118.20	118.25	118.26	118.26	118.26	118.26	118.26	118.26	
РАЗСТОЯНИЯ	25.00	25.00	25.00	21.36	25.00	25.00	23.15	25.00	25.00	19.75	19.75	11.60	13.40	17.61	17.61	16.28	25.00	25.00	19.19	19.19	25.00	25.00	19.19	25.00	10.73	16.73	25.00			
НОМЕР ТОЧКА	ПК6	ПК6	ПК7	ПК7- ПК2	ПК8	ПК9	ПК10 СК2	ПК11	ПК11	ПК2	ПК12 СК3	ПК14	ПК15 СК3	ПК16 СК3	ПК17 СК3	ПК17	ПК17	ПК18 СК4	ПК19	ПК20										
КИЛОМЕТРАЖ	0+200	0+225	0+250	0+275 0+278.64	0+300	0+325	0+350 0+357.85	0+375	0+400	0+425	0+444.75 0+450	0+461.60	0+475	0+492.61 0+500	0+508.71 0+515	0+525	0+550 0+555.81	0+575	0+600 0+610.73	0+625	0+650									



АТ КОНСУЛТ ЕООД
 гр.София, ул. "Площадка" 136А, ет.5 ап.25, тел./факс: 02/421 91 83
 www.atco.info e-mail: it_co@atco.bg

ВЪЗЛОЖИТЕЛ	Община Велико Търново		
ОБЕКТ	Изготвяне на технически проект за обект - Благоустройство на микрорайон и почистване реки на територията на община Велико Търново		
СЪДЪРЖАНИЕ	Надлъжен профил р.Янтра ЕТАП Ia		
ПРОЕКТАНТИ	инж. Боня Лазанова	М	1:2000 / 200
	инж. Димитър Генев	ЧАСТ	ХТ и К
		ФАЗА	РП
ГЯ ПРОЕКТАНТ	инж. Боня Лазанова	ДАТА	2017
УП	ЕЛ А.Борзова	ЛИСТ	

