


ОБЩИНСКА СЛУЖБА ПО ЗЕМЕДЕЛИЕ

гр. СВИЩОВ ЕКНМ 65766 ОБЛАСТ ВЕЛИКОТЪРНОВСКА

=====



НАЧАЛНИК на ОСЗ:

СПРАВКА ЗА РЕШЕНИЯ по чл.18ж, ал.1 - ПРИЗНАТИ ИМОТИ ПО МЕСТНОСТИ

по ЗЕМЛИЩА

Землище на граг СВИЩОВ - Местност ДРАЧЕВО БЪРДО ,

| Вх.Но--имот | Собственик - име презиме фамилия | Културен вид | гка | кат. |
|--------------|---------------------------------------|--------------|-------|---------------------------|
| 00004+ | 1. НИКОЛА ПЕТРОВ НИКОЛОВ | ниви | 1.220 | |
| 00004+ | 2. НИКОЛА ПЕТРОВ НИКОЛОВ | ниви | 1.140 | |
| 00004+ | 3. НИКОЛА ПЕТРОВ НИКОЛОВ | лозя | 0.660 | |
| 00034 | 1. ЙОНКО ЙОНКОВ КОЛЕВ | ниви | 2.260 | IV |
| 00174 + | 2. ИВАН БЕЛЕЗАРОВ КАЛМУКОВ | ниви | 1.080 | |
| 00739 | 1. ДЕНКА КРЪСТЕВА ПАРИШЕВА | ниви | 8.200 | V |
| 00741 | 1. ГЕОРГИ АНГЕЛОВ ДАСКАЛОВ | ниви | 0.963 | IV |
| 00775+ | 1. МАРИН ГЕОРГИЕВ ИЛИЕВ | ниви | 1.500 | |
| 00775+ | 2. МАРИН ГЕОРГИЕВ ИЛИЕВ | ниви | 3.000 | |
| 00987+ | 1. ГЕОРГИ И ВЛАДИМИР ЛИНЕВИ ГЕОРГИЕВИ | ниви | 0.400 | |
| 01073 + | 1. ХРИСТО ВЪЛЧЕВ ЦАНКОВ И АНГЕЛИНА | ниви | 7.000 | |
| 01073 + | 2. ХРИСТО ВЪЛЧЕВ ЦАНКОВ И АНГЕЛИНА | лозя | 1.000 | |
| ВСИЧКО | | | | |
| Заявления: 8 | | Имоти: 12 | | Призната площ гка: 28.423 |
| I- | , II- | , III- | , IV- | 3.223, V- 8.200 |



ОБЩИНСКА СЛУЖБА ПО ЗЕМЕДЕЛИЕ
 гр. СВИЩОВ
 ЕКАТТЕ 65766
 Община СВИЩОВ
 Област ВЕЛИКОТЪРНОВСКА

РЕШЕНИЕ No 00987

За възстановяване правото на собственост на земи в съществуващи или възстановими стари реални граници в землището на град СВИЩОВ

Днес, 05.11.2008 г., Общинската служба по земеделие в гр. СВИЩОВ, община СВИЩОВ, област ВЕЛИКОТЪРНОВСКА в състав:

НАЧАЛНИК : ЕМЕЛ МЕХМЕД
 ЗАМЕСТНИК-НАЧАЛНИК: ВЕНЦИСЛАВ ГУТЕВ
 ЧЛЕН : МАРИЕЛА ВАКОТОВА

като разгледа преписката по заявление вх. No 00987 от 06.04.1992 г. и представените писмени доказателства от ГЕОРГИ И ВЛАДИМИР ЛИНЕВИ ГЕОРГИЕВИ за възстановяване правото на собственост на ГЕОРГИ И ВЛАДИМИР ЛИНЕВИ ГЕОРГИЕВИ ЕГН 5012161401 жител на град ТРОЯН, общ. ТРОЯН, обл. ЛОВЕШКА на основание чл.14, ал.1, т.3 ЗСПЗЗ, чл. чл. 18ж, ал.1, 18з, ал.1 от ППЗСПЗЗ и протоколи No СВ-07 от 05.02.1996 г. по чл.18е, No от г. по чл.18г и No от г. по чл.18е от ППЗСПЗЗ,

РЕШИ:

ВЪЗСТАНОВЯВА ПРАВОТО НА СОБСТВЕНОСТ на ГЕОРГИ И ВЛАДИМИР ЛИНЕВИ ГЕОРГИЕВИ в съществуващи (възстановими) стари реални граници на следните имоти:

1. Нива от 0.400 гка (нула гка и четиристотин кв.м), находящ се в терен по параграф 4 на град СВИЩОВ в местността ДРАЧЕВО БЪРДО, при граници (съсед):

.....

 заявен с пореген No 1 от заявлението и установен с Нотариален акт №39/1971Г.

ВЪЗСТАНОВЯВАНЕТО на правото на собственост върху имотите разположени в територии по параграф 4 ПЗР на ЗСПЗЗ ще се извърши при условията на чл.28 ППЗСПЗЗ като имотните граници ще се определят въз основа на влезлия в сила план на новообразуваните имоти по чл.28, ал.9 ППЗСПЗЗ.

Решението може да се обжалва чрез ОСЗ пред районния съд в 14-дневен срок от съобщението.

Забележка: За издаване на констатиращ нотариален акт и сделки със земеделски имот е необходима скица с точните размери на имота.

НАЧАЛНИК :
 ЗАМЕСТНИК-НАЧАЛНИК:
 ЧЛЕН :



ОБЩИНСКА СЛУЖБА ПО ЗЕМЕДЕЛИЕ
гр. СВИЩОВ
ЕКАТТЕ 65766
Община СВИЩОВ
Област ВЕЛИКОТЪРНОВСКА

РЕШЕНИЕ No 00775

За възстановяване правото на собственост на земи в съществуващи или възстановими стари реални граници в землището на град СВИЩОВ

Днес, 05.11.2008 г., Общинската служба по земеделие в гр. СВИЩОВ, община СВИЩОВ, област ВЕЛИКОТЪРНОВСКА в състав:

НАЧАЛНИК : ЕМЕЛ МЕХМЕД
ЗАМЕСТНИК-НАЧАЛНИК: ВЕНЦИСЛАВ ГУТЕВ
ЧЛЕН : МАРИЕЛА БАКОТОВА

камо разглежда преписката по заявление вх. No 00775 от 25.02.1992 г. и представените писмени доказателства от ИЛИНКА МИРЧЕВА ИЛИЕВА за възстановяване правото на собственост на наследниците на МАРИН ГЕОРГИЕВ ИЛИЕВ бивш жител на гр/с, общ., обл. по удостоверение за наследници No 568, на основание чл.14, ал.1, т.3 ЗСПЗЗ, чл. чл. 18ж, ал.1, 18з, ал.1 от ППЗСПЗЗ и протоколи No СВ-07 от 05.02.1996 г. по чл.18г, No от г. по чл.18г и No от г. по чл.18е от ППЗСПЗЗ,

РЕШИ:

ВЪЗСТАНОВЯВА ПРАВОТО НА СОБСТВЕНОСТ на наследниците на МАРИН ГЕОРГИЕВ ИЛИЕВ в съществуващи (възстановими) стари реални граници на следните имоти:

1. Нива от 1.500 гка (един гка и петстотин кв.м), находящ се в терен по параграф 4 на град СВИЩОВ в местността ДРАЧЕВО ВЪРДО, при граници (съсеги):

.....
.....
заявен с пореген No 1 от заявлението и установен с Протокол от ТПС комисия СПИСЪК 6 №52

2. Нива от 3.000 гка (три гка), находящ се в терен по параграф 4 на град СВИЩОВ в местността ДРАЧЕВО ВЪРДО, при граници (съсеги):

.....
.....
заявен с пореген No 2 от заявлението и установен с Протокол от ТПС комисия СПИСЪК 7 №37

ВЪЗСТАНОВЯВАНЕТО на правото на собственост върху имотите разположени в територии по параграф 4 ПЗР на ЗСПЗЗ ще се извърши при условията на чл.28 ППЗСПЗЗ като имотните граници ще се определят въз основа на влезлия в сила план на новообразуваните имоти по чл.28, ал.9 ППЗСПЗЗ.

Решението може да се обжалва чрез ОСЗ пред районния съд в 14-дневен срок от съобщението.

Забележка: За издаване на констатиращ нотариален акт и сделки със
земяделски имот е необходима скица с точните размери на имота.

НАЧАЛНИК :

ЗАМЕСТНИК-НАЧАЛНИК:

ЧЛЕН :





ОБЩИНСКА СЛУЖБА ПО ЗЕМЕДЕЛИЕ
 гр. СВИЩОВ
 ЕКАТТЕ 65766
 Община СВИЩОВ
 Област ВЕЛИКОТЪРНОВСКА

РЕШЕНИЕ No 0174

За възстановяване правото на собственост на земи в съществуващи или възстановими стари реални граници в землището на град СВИЩОВ

Днес, 05.12.2002 г., Общинската служба по земеделие в гр. СВИЩОВ, община СВИЩОВ, област ВЕЛИКОТЪРНОВСКА в състав:

НАЧАЛНИК : ЕМЕЛ МЕХМЕД
 ЗАМЕСТНИК-НАЧАЛНИК: ВЕНЦИСЛАВ ГУТЕВ
 ЧЛЕН : МАРИЕЛА БАКОТОВА

като разглежда преписката по заявление вх. No 00174 от 22.10.1991 г. и представените писмени доказателства от ИВАН БЕЛЕЗАРОВ КАЛМУКОВ за възстановяване правото на собственост на ИВАН БЕЛЕЗАРОВ КАЛМУКОВ ЕГН 4301181508 жител на град СВИЩОВ, общ. СВИЩОВ, обл. ВЕЛИКОТЪРНОВСКА на основание чл.14, ал.1, т.3 ЗСПЗЗ, чл. чл. 18ж, ал.1, 18з, ал.1 от ППЗСПЗЗ и протоколи No СВ-07 от 05.02.1996 г. по чл.18г, No от г. по чл.18г и No от г. по чл.18е от ППЗСПЗЗ,

РЕШИ:

ВЪЗСТАНОВЯВА ПРАВОТО НА СОБСТВЕНОСТ на ИВАН БЕЛЕЗАРОВ КАЛМУКОВ в съществуващи (възстановими) стари реални граници на следните имоти:

1. Ниwa от 1.850 гка (един гка и осемстотин и петдесет кв.м) находящ се в терен по параграф 4 на град СВИЩОВ в местността ЮМЕРОВА БАХЧА, при граници (съседи):

.....
 заявен с пореден No 1 от заявлението и установен с Протокол от ТПС комисия ДП.7 №6 СЛ.БЕЛЕЖКА Д.ИМОТ

2. Ниwa от 1.080 гка (един гка и осемдесет кв.м), находящ се в терен по параграф 4 на град СВИЩОВ в местността ДРАЧЕВО БЪРДО, при граници (съседи):

.....
 заявен с пореден No 2 от заявлението и установен с Протокол от ТПС комисия ДП.7 №6 СЛ.БЕЛЕЖКА Д.ИМОТ

ВЪЗСТАНОВЯВАНЕТО на правото на собственост върху имотите разположени в територии по параграф 4 ПЗР на ЗСПЗЗ ще се извърши при условията на чл.28 ППЗСПЗЗ като имотните граници ще се определят въз основа на влезлия в сила план на новообразуваните имоти по чл.28, ал.9 ППЗСПЗЗ.

Решението може да се обжалва чрез ОСЗ пред районния съд в 14-дневен срок от съобщението.

Забележка: За издаване на констативен нотариален акт и сделки със
земеделски имот е необходима скица с точните размери на имота.

НАЧАЛНИК : 

ЗАМЕСТНИК-НАЧАЛНИК: 

ЧЛЕН :





ОБЩИНСКА СЛУЖБА ПО ЗЕМЕДЕЛИЕ
гр. СВИЩОВ
ЕКАТТЕ 65766
Община СВИЩОВ
Област ВЕЛИКОТЪРНОВСКА

РЕШЕНИЕ No 00004

За възстановяване правото на собственост на земи в съществуващи или възстановими стари реални граници в землището на град СВИЩОВ

Днес, 05.11.2008 г., Общинската служба по земеделие в гр. СВИЩОВ, община СВИЩОВ, област ВЕЛИКОТЪРНОВСКА е състав:

НАЧАЛНИК : ЕМЕЛ МЕХМЕД
ЗАМЕСТНИК-НАЧАЛНИК: ВЕНЦИСЛАВ ГУТЕВ
ЧЛЕН : МАРИЕЛА БАКОТОВА

както разглежда преписката по заявление вх. No 00004 от 28.08.1991 г. и представените писмени доказателства от НИКОЛА ПЕТРОВ НИКОЛОВ за възстановяване правото на собственост на НИКОЛА ПЕТРОВ НИКОЛОВ ЕГН 3102081567 жител на град СВИЩОВ, общ. СВИЩОВ, обл. ВЕЛИКОТЪРНОВСКА на основание чл.14, ал.1, т.3 ЗСПЗЗ, чл. чл. 18ж, ал.1, 18з, ал.1 от ППЗСПЗЗ и протоколи No СВ-07 от 05.02.1996 г. по чл.18з, No от г. по чл.18г и No от г. по чл.18е от ППЗСПЗЗ,

РЕШИ:

ВЪЗСТАНОВЯВА ПРАВОТО НА СОБСТВЕНОСТ

на НИКОЛА ПЕТРОВ НИКОЛОВ в съществуващи (възстановими) стари реални граници на следните имоти:

1. Нива от 1.220 гка (един гка и двеста и двадесет кв.м), находящ се в терен по параграф 4 на град СВИЩОВ в местността ДРАЧЕВО БЪРДО, при граници (съсеги):

.....
.....
заявен с пореден No 1 от заявлението и установен с Протокол от ТПС комисия СП.7 №36

2. Нива от 1.140 гка (един гка и сто и четиридесет кв.м), находящ се в терен по параграф 4 на град СВИЩОВ в местността ДРАЧЕВО БЪРДО, при граници (съсеги):

.....
.....
заявен с пореден No 2 от заявлението и установен с Протокол от ТПС комисия ПР.11 СП.7

3. Лозе от 0.660 гка (нула гка и шестстотин и шестдесет кв.м), находящ се в терен по параграф 4 на град СВИЩОВ в местността ДРАЧЕВО БЪРДО, при граници (съсеги):

.....
.....
заявен с пореден No 3 от заявлението и установен с Протокол от ТПС комисия ПР.11 СП.7

ВЪЗСТАНОВЯВАНЕТО на правото на собственост върху имотите разположени в територии по параграф 4 ПЗР на ЗСПЗЗ ще се извърши при условията на чл.28 ППЗСПЗЗ като имотните граници ще се определят въз основа на влезлия в сила план на новообразуваните

стр.2 към решение No 00004/05.11.2008 г. по чл.18ж,ал.1 от ППЗСПЗЗ
на ОБЩИНСКА СЛУЖБА ПО ЗЕМЕДЕЛИЕ гр. СВИЩОВ, община СВИЩОВ

имоти по чл.28, ал.9 ППЗСПЗЗ.

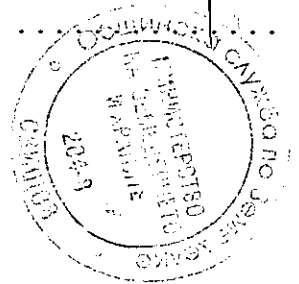
Решението може да се обжалва чрез ОСЗ през районния
съд в 14-дневен срок от съобщението.


Забележка: За издване на констативен нотариален акт и сделки със
земеделски имот е необходима скица с точните размери на имота.

НАЧАЛНИК :

ЗАМЕСТНИК-НАЧАЛНИК:

ЧЛЕН :





ОБЩИНСКА СЛУЖБА ПО ЗЕМЕДЕЛИЕ
гр. СВИЩОВ
ЕКАТТЕ 65766
Община СВИЩОВ
Област ВЕЛИКОТЪРНОВСКА

РЕШЕНИЕ No 01073

За възстановяване правото на собственост на земи в съществуващи или възстановими стари реални граници в землището на град СВИЩОВ

Днес, 05.11.2008 г., Общинската служба по земеделие в гр. СВИЩОВ, община СВИЩОВ, област ВЕЛИКОТЪРНОВСКА в състав:

НАЧАЛНИК : ЕМЕЛ МЕХМЕД
ЗАМЕСТНИК-НАЧАЛНИК: ВЕНЦИСЛАВ ГУТЕВ
ЧЛЕН : МАРИЕЛА БАКОТОВА

камо разглежда преписката по заявление вх. No 01073 от 15.05.1992 г. и представените писмени доказателства от ХРИСТО ДИМИТРОВ ЦАНЕВ за възстановяване правото на собственост на наследниците на ХРИСТО ВЪЛЧЕВ ЦАНКОВ И АНГЕЛИНА бивш жител на гр/с общ., обл. по удостоверение за наследници No 1103, на основание чл.14, ал.1, т.3 ЗСПЗЗ, чл. чл. 18ж, ал.1, 18з, ал.1 от ППЗСПЗЗ и протоколи No СВ-07 от 05.02.1996 г. по чл.18г, No от г. по чл.18г и No от г. по чл.18е от ППЗСПЗЗ,

РЕШИ:

ВЪЗСТАНОВЯВА ПРАВОТО НА СОБСТВЕНОСТ на наследниците на ХРИСТО ВЪЛЧЕВ ЦАНКОВ И АНГЕЛИНА в съществуващи (възстановими) стари реални граници на следните имоти:

1. Нива от 7.000 гка (седем гка), находящ се в терен по параграф 4 на град СВИЩОВ в местността ДРАЧЕВО ВЪРДО, при граници (съсеги):

.....
.....
заявен с пореген No 1 от заявлението и установен с Други ДОГОВОР ОТ 04.10.1950Г.

2. Лозе от 1.000 гка (един гка), находящ се в терен по параграф 4 на град СВИЩОВ в местността ДРАЧЕВО ВЪРДО, при граници (съсеги):

.....
.....
заявен с пореген No 2 от заявлението и установен с Други ДОГОВОР ОТ 04.10.1950Г.

ВЪЗСТАНОВЯВАНЕТО на правото на собственост върху имотите разположени в територии по параграф 4 ПЗР на ЗСПЗЗ ще се извърши при условията на чл.28 ППЗСПЗЗ като имотните граници ще се определят въз основа на влезлия в сила план на новообразуваните имоти по чл.28, ал.9 ППЗСПЗЗ.

Решението може да се обжалва чрез ОСЗ през районния съд в 14-дневен срок от съобщението.

Забележка: За издаване на констативен нотариален акт и сделки със
земяделски имот е необходима скица с точните размери на имота.

НАЧАЛНИК : 

ЗАМЕСТНИК-НАЧАЛНИК:

ЧЛЕН : 