

**ОБЕКТ:** „Изготвяне на инвестиционни проекти за обекти - брегозащитни мероприятия и почистване реки на територията на община Велико Търново“

**ОБЕКТ 1:** „Брегозащитни дейности и възстановяване проводимостта на река Янтра в обхвата на гр.Велико Търново“

**УЧАСТЪК IV:** „200м. преди „Владишки мост“ – Каменния мост на път III-514 „Горна Оряховица – Арбанаси – Велико Търново“ /църква „Св. 40 мъченици“/ до мост на път I-5 „Русе – Велико Търново – Габрово“ при ул. „Цар Иван Асен II“ по течението на реката“


**ЕТАП I:** „Почистване на речното корито на р. Янтра от 0+000 до 0+1300 км. /Каменен мост/ с дължина 1300 м“


**ЕТАП Ia:** „Почистване на речното корито на р. Янтра от 0+278.64/НК2/ ÷ 0+555.81/КК3/ км.“

**ЧАСТ :** ВРЕМЕННА ОРГАНИЗАЦИЯ НА ДВИЖЕНИЕТО

**ФАЗА :** ТЕХНИЧЕСКИ ПРОЕКТ

**ВЪЗЛОЖИТЕЛ:** ОБЛАСТЕН УПРАВИТЕЛ В. ТЪРНОВО

|  |  |
|--|--|
| <br>Секция:<br>Проектант : ..... | КАМАРА НА ИНЖЕНЕРИТЕ И ИНВЕСТИЦИОННОТО ПРОЕКТИРАНЕ<br>ПЪЛНА ПРОЕКТАНТСКА ОТВЕТСТВЕННОСТ<br>Регистрационен № 03286<br>ИНЖ. СТАЙКОВ<br>СТАЙКОВ |
|  | Части на проекта:<br>по удостоверение за ППТ<br>ИНЖ. Ст. Стайков /.....<br>ВАЖИ С ВАЛИДНО УДОСТОВЕРЕНИЕ ЗА ППТ ЗА ТЕКУЩАТА ГОДИНА            |

Възложител : 



2018 год.



# УДОСТОВЕРЕНИЕ

## ЗА ПЪЛНА ПРОЕКТАНТСКА ПРАВОСПОСОБНОСТ

Регистрационен номер № 03286

Важи за 2018 година

ИНЖ. СТАЙКО [REDACTED] СТАЙКОВ

ОБРАЗОВАТЕЛНО-КВАЛИФИКАЦИОННА СТЕПЕН

МАГИСТЪР  
ПРОФЕСИОНАЛНА КВАЛИФИКАЦИЯ  
СТРАТЕЛЕН ИНЖЕНЕР ПО ЧЕЛНО СТРОИТЕЛСТВО

включен в регистъра на КИИП за лицата с пълна проектантска правоспособност  
с протоколно решение на УС на КИИП 11/03.12.2004 г. по части:

КОНСТРУКТИВНА НА ТРАНСПОРТНИ СЪОРЪЖЕНИЯ  
ОРГАНИЗАЦИЯ И БЕЗОПАСНОСТ НА ДВИЖЕНИЕТО

Председател на РК

Председател на КР

инж. Кирова  
2018  
инж. А. Кметев  
инж. И. Каратеев



Председател на УС на КИИП

**ЗАСТРАХОВАТЕЛНА ПОЛИЦА № 0000511001**

**Застраховка "Професионална отговорност на участниците в проектирането и строителството"**

На основание Въпросник/предложение и съгласно Общите условия на застраховка "Професионална отговорност на участниците в проектирането и строителството" при платена застрахователна премия ЗАД "Армеец" приема да застрахова професионалната отговорност на:

Застрахован: Стайко Стайков, ЕГН: \_\_\_\_\_, тел.: \_\_\_\_\_  
гр. Велико Търново, ул. "Медникарска" №8  
(трите имена/фирма, адрес, телефон, факс, ЕГН/ЕИД)

Представяван от: \_\_\_\_\_  
(трите имена, длъжност)

Професионална дейност:  Проектант  Консултант А  Консултант Б  Строител  Лице, упражняващо строителен надзор  
Консултант А: консултант, извършващ оценка за съответствието за инвестиционните обекти  
Консултант Б: консултант, извършващ строителен надзор  Лице, упражняващо технически контрол

Застрахователно покритие:  **Клауза А - за всички обекти по чл. 171 от ЗУТ**  Клауза Б - само за един обект по чл. 173 ал.1 от ЗУТ

Строителен обект: \_\_\_\_\_  
(само за Клауза Б)  
(наименование и адрес)

| Лимити на отговорност (в лв.)  | Дейност 1: Проектант | Дейност 2: ..... |
|--------------------------------|----------------------|------------------|
| Лимит за едно събитие, в т.ч.: | 25 000,00            |                  |
| лимит за имуществени вреди     |                      |                  |
| лимит за немуществени вреди    |                      |                  |
| лимит за едно увредено лице    |                      |                  |
| Общ лимит на отговорност       | 50 000,00            |                  |

Самоучастие на застрахования: няма

Срок на застраховката: 12 месеца от 00.00 часа на 30.03.2017г до 24.00 часа на 29.03.2018г

Ретроактивна дата: няма год.

*Застраховката влиза в сила не по-рано от 00.00 часа на деня, следващ постъпването на застрахователната премия или първата вноска от нея (при разсрочено плащане) в брой или по банков път по сметката на Застрахователя.*

Застрахователна премия: 50,00 лева; 2%ЗДЗП: 1,00 лева; **ОБЩО ДЪЛЖИМА СУМА:** 51,00 лева.  
словом: Петдесет и един лева и нула стотинки

Начин на плащане:  **еднократно**  разсрочено  в брой  по банков път

| Вноска / Палек  | I-ва/ 30.03.2017 г. | II-ра/ .....20... г. | III-та/ .....20... г. | IV-та/ .....20... г. |
|-----------------|---------------------|----------------------|-----------------------|----------------------|
| Премия, лв:     | 50,00               |                      |                       |                      |
| 2% ЗДЗП в лв:   | 1,00                |                      |                       |                      |
| Обща сума в лв: | 51,00               |                      |                       |                      |

*В случаите на разсрочено плащане вноските от застрахователната премия се плащат в срока, посочен в Полицата. При неплащане на разсрочена вноска от застрахователната премия застрахователният договор се прекратява в 24,00 часа на петнадесетия ден от датата*


Дата и място на издаване на полицата: 30.03.2017 год. гр. Горна Орховица

*Настоящата Полица, Въпросник/предложението, Общите условия за застраховка "Професионална отговорност на участниците в проектирането и строителството", всички Добавъци и други придружаващи документи са неразделна част от застрахователния договор.*

Застрахователен посредник: Мусала Иншурънс Брокер АД, гр. Варна, пл. "Екзарх Йосиф" I, 13090204  
(трите имена, адрес, код)

Получих Общите условия на застраховка "Професионална отговорност на участниците в проектирането и строителството" и заявявам, че ги приемам.

Застрахован: \_\_\_\_\_ (подпис в печат)      Застраховател: \_\_\_\_\_ (подпис в печат)



## ОБЯСНИТЕЛНА ЗАПИСКА

**ОБЕКТ ЕТАП Ia:** „Почистване на речното корито на р. Янтра от 0+278.64/НК2/ ÷ 0+555.81/КК3/ км.“

**ЧАСТ:** ВРЕМЕННА ОРГАНИЗАЦИЯ НА ДВИЖЕНИЕТО

**ФАЗА:** ТЕХНИЧЕСКИ ПРОЕКТ

**ВЪЗЛОЖИТЕЛ:** ОБЛАСТЕН УПРАВИТЕЛ В. ТЪРНОВО

Настоящият проект за временна организация на движението се изготви по искане на Възложителя във връзка с почистване на речното корито на река Янтра в разглеждания участък:

**Етап Ia :** „Почистване на речното корито на р. Янтра от 0+278.64/НК2/ ÷ 0+555.81/КК3/ км.“

Етап Ia е част от Етап I: „Почистване на речното корито 0+000÷1+300км /Каменен мост/, с дължина 1300м.“

Етап I е част от Участък IV: „200м. преди „Владишки мост“ – Каменния мост на път III-514 „Горна Оряховица – Арбанаси – Велико Търново“ /църква „Св. 40 мъченици“/ до мост на път I-5 „Русе – Велико Търново – Габрово“ при ул. „Цар Иван Асен II“ по течението на реката“.

Проекта за ВОД е съобразен и с предписанието на Междуведомствена комисия след оглед на място в посочения участък.

Основно почистването ще става като се изгребат и извозят получените се натрупвания в реката и се почистят бреговете от поникналите храсти и дървета. За целта се предвижда направата на временен подход за почистване коритото на реката. Ръководителят на обекта ще отговаря за безопасното движение на автомобили и строителна техника по тях.

Основното затруднение ще бъде при извозването на изкопаният материал към републиканската пътна мрежа в близост до обекта. Трябва да се отдели особено внимание да не се разнася кал и листна маса при излизане на товарните автомобили на републиканските пътища.

Ръководителят на обекта ще отговаря за етапността, поставяне на необходимата сигнализация и обезопасяване на участъците по които се работи.

За начинът по който ще се поставят знаците и разположението им на място са разработени два детайла.

**Детайл I** е за извозване на изкопаните земни маси и храсти, като се излиза на път I-5 „Русе – Велико Търново – Габрово“ по нерегламентиран път продължение на ул. „Цар Иван Асен II“, който излиза на км 103+275 в ляво, непосредствено след съществуваща

аварийна площадка. Задължително товарните автомобили трябва да са с почистени гуми, преди включването в път I - 5. След като излязат на главния път автомобилите тръгват в посока гр. Полски Тръмбеш и след това обръщат посоката към сметището в село Леденик, като за целта се определи мястото за промяна на посоката от комисия от представители на ОПУ В. Търново, Община В. Търново, ОД МВР В. Търново сектор Пътна полиция и изпълнителя, след което се инструктират всички шофьори на камиони.

**Детайл 2** е изработен с цел да не се позволява преминаването по ул. „Цар Иван Асен II” на товарни автомобили и строителна техника, поради това, че улицата е с малък габарит и лоша настилка.

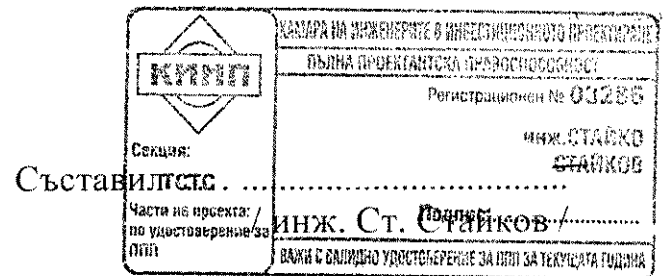
На представените детайли е показано схематично как ще бъдат разположени знаците и как ще бъде организирано автомобилното движение.

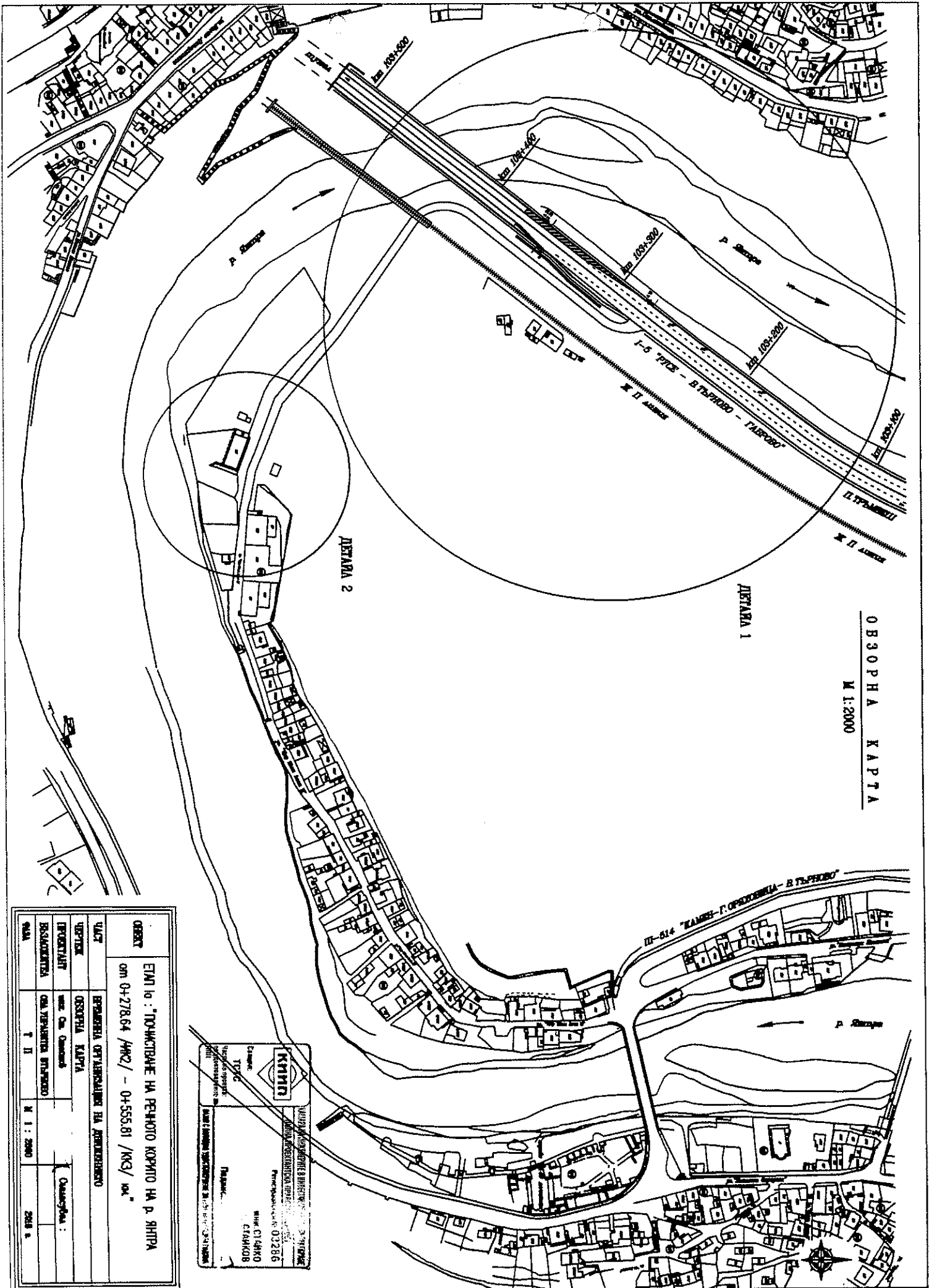
Проектът е изготвен съгласно Наредба № 3 от 16.08.2010г. за временната организация на движението и извършване на строителни и монтажни работи по пътищата и улиците, издадена от министъра на регионалното развитие и благоустройството обнародвана в ДВ от 21.09.2010г.

Ръководителят на обекта е длъжен постоянно да дава информация за хода на строителството в Общината. Задължително трябва да се уведомяват живеещите в непосредствена близост до мястото където се работи кога и как ще става движението, особено на пешеходци. Изпълнителят трябва да обезопасява проблемните места със сигнални ленти, преместваеми заграждения, а през деня да поставя и регулировчици.

Изпълнителят се задължава да уведомява РДППЗН, Спешна помощ и ОД МВР сектор Пътна полиция всеки ден, когато движението в участъка ще бъде затруднено или невъзможно.

Проектът може да се приложи след съгласуване с ОД МВР Сектор Пътна полиция гр. В. Търново и ОПУ гр. В. Търново.





ОБЩОПНА КАРТА  
М 1:2000

ДИАНА 2

ДИАНА 1

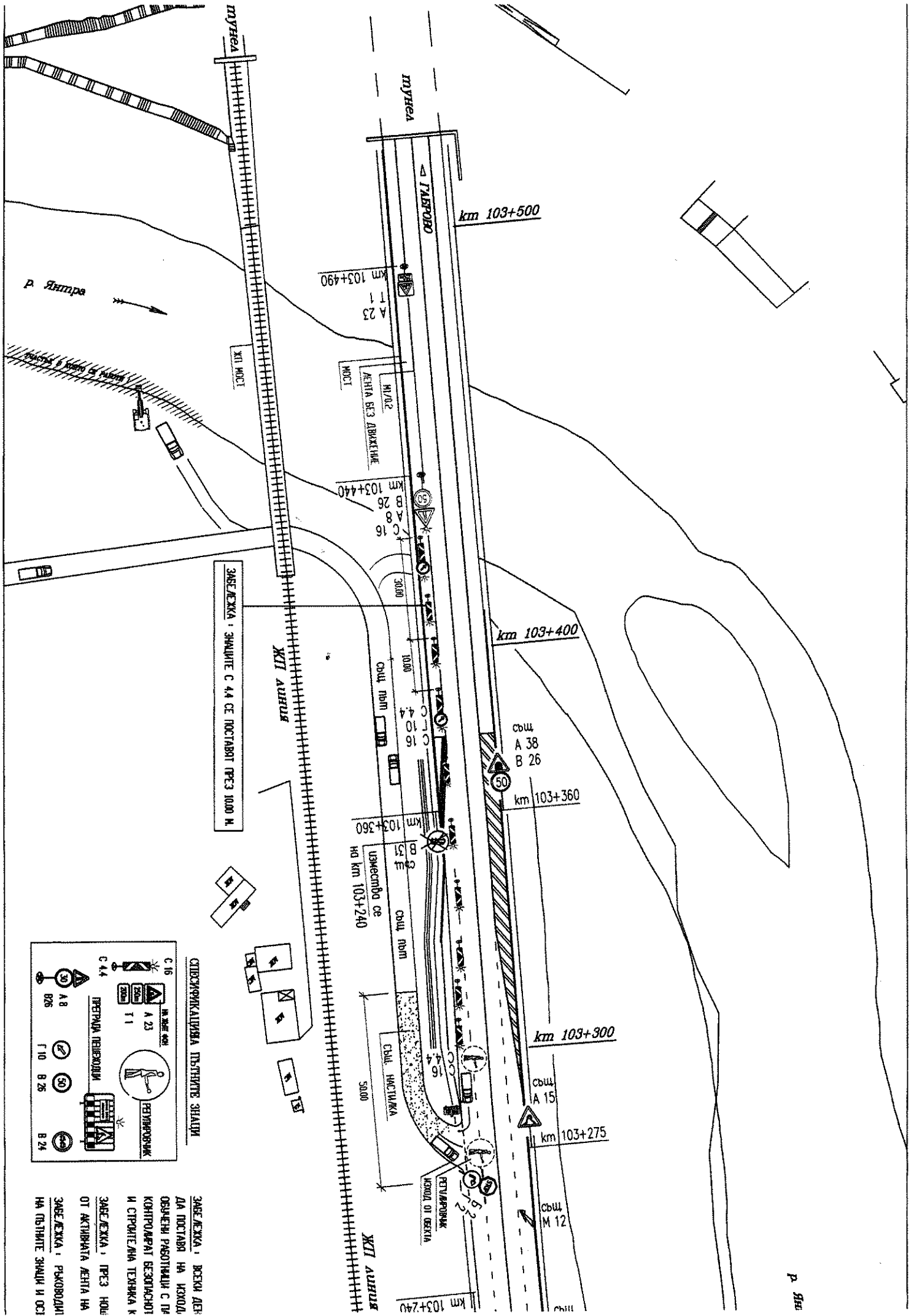
III-614 "КАМРИ-Г. ОФОРДЖИЯ - Б. ТЕРЕКОВ"

|             |   |  |  |
|-------------|---|--|--|
| ОБЪКТ       | ЕЛНИ ІО : "ПОВИСОБИТЕ НА РЕШКОТО КОПИТО НА П. ШИТРА |  |  |
| УЛЪТ        | om 0+278.64 /M/2/ - 0+555.81 /K/3/ om."             |  |  |
| ВЕРТИКАЛ    | РЕГЛАМЕНТНА ОРГАНИЗАЦИЯ НА ПОВИСОБИТЕ               |  |  |
| ПРОЕКТАНТ   | ОБЩОПНА КАРТА                                       |  |  |
| ИЗДАТЕЛСТВО | инж. С. С. Савидж                                   |  |  |
| ИЗДАНИЕ     | OM 1:2000   |  |  |
| КАДАСТР     | Т II  |  |  |
| ГОДИНА      | 2008 г.   |  |  |

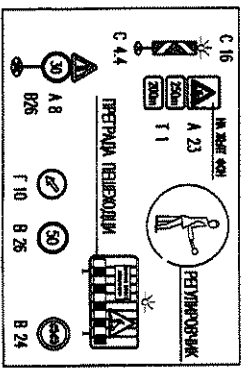
**КНИГА**

УНИВЕРСИТЕТСКА И ИНЖЕНЕРСКА БИБЛИОТЕКА  
НАЦИОНАЛЕН ТЕХНИЧЕСКИ УНИВЕРСИТЕТ "СВ. СИМЕОН ЦЕЦЕЛИНСКИ"  
Плевен, България

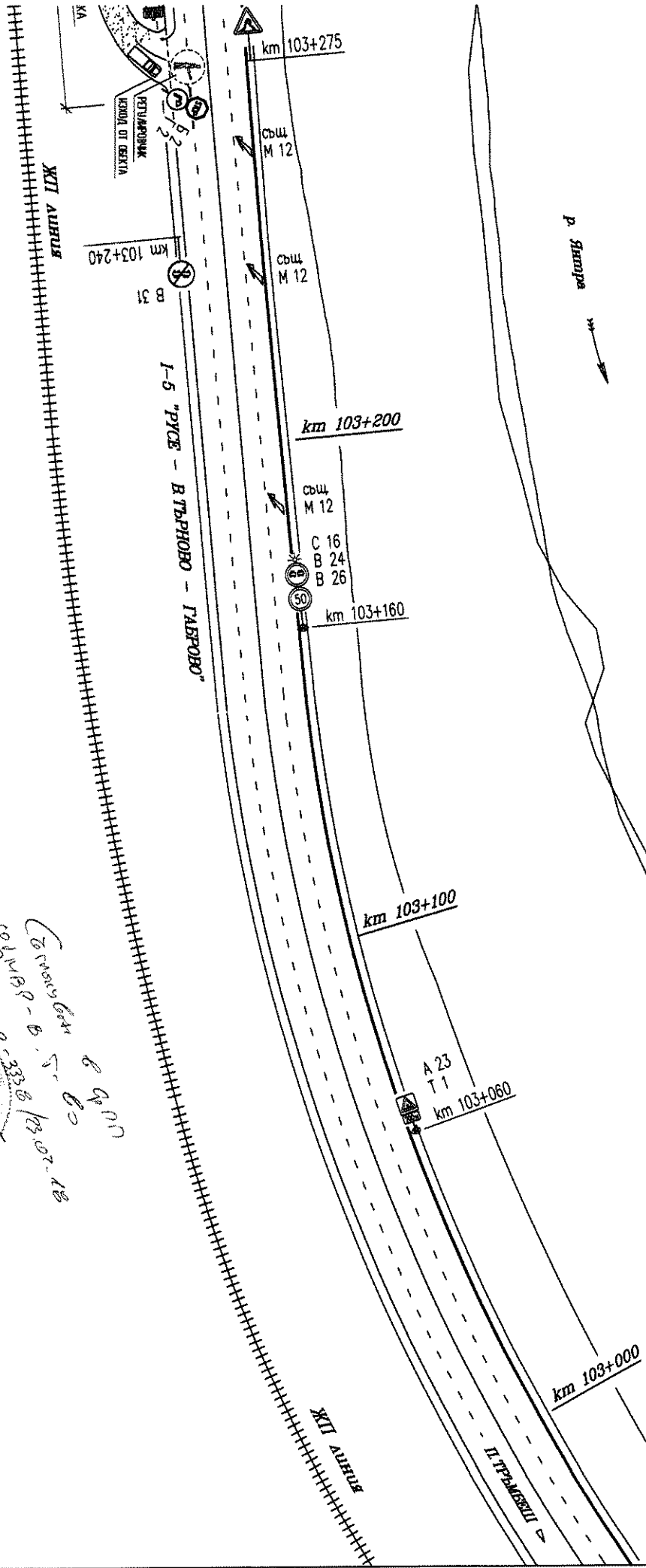
Проектант: инж. С. Савидж  
Масштаб: 1:2000  
Лист: 01/49/0  
Страница: 1/1



**СПЕЦИФИКАЦИЯ ПЪТНИТЕ ЗНАЦИ**




ЗАБЕЛЕЖКА, ВЕКИ ДЕР  
 ДА ПОСТАВИ НА ИЗХОД  
 ОБЩЕЩА РАБОТНИЦИ С ПЪ  
 КОНТРОЛНАТИ БЕЗОПАСНОСТ  
 И СТРОИТЕЛНА ТЕЖАКА К  
 ЗАБЕЛЕЖКА, ПРЕЗ НОД  
 ОТ АКТИВНАТА ЛЕНТА НА  
 ЗАБЕЛЕЖКА, РАБОТНИЦИ  
 НА ПЪТНИТЕ ЗНАЦИ И ОСИ



ЗАБЕЛЕЖКА: ПРЕЗ НОЦТА ПЪТНИТЕ ЗНАЦИ СЕ ИЗНАСЯТ В СТРАНИ  
 ОТ АКТИВНАТА ЛЕНТА НА ГАВЪНА ПЪТ И ДВИЖЕНИЕТО СЕ НОРМАЛИЗАРА !

ЗАБЕЛЕЖКА: РАБОДНИТЕ НА ОБЕКТА ОТОВАРА ЗА ПОДДЪРЖАНЕТО НА  
 НА ПЪТНИТЕ ЗНАЦИ И ОБЕКТЕТО ПРЕЗ ЦЕЛОТО ВРЕМЕ ДОКАТО ТРАСТ ДЕРЖИТЕЛИТЕ !

*Составен част  
 015/01-0-0-5-60  
 Next 100-333B  
 03.02.18*



НАЦИОНАЛНО АГЕНСТВО ЗА ИНВЕСТИЦИОННО ПРОЕКТИРАНЕ  
 НАЦИОНАЛНА ПРОЕКТАНТСКА АГЕНЦИЯ

Получено № 03286  
 или СТАРИО  
 СТАНКОВ

Подпис:

|           |  |  |         |
|-----------|--|--|---------|
| ОБЕКТ     | ЕТАП 10: "ПОЧИСТВАНЕ НА РЕЧНОТО КОРИТО НА Р. ЯНТРА<br>от 0+278.64 /МКЗ/ - 0+555.81 /КЗ/ КМ." |  |         |
| ЧАСТ      | ВЪВЕДЕНА ОПЪЛНЯВАЩА НА ДЪРЖАВНО  |  |         |
| ЧЕРТЕЖ    | ОПЪЛНЯВА - ДЕТАЛ 1   |  |         |
| ПРОЕКТАНТ | ИЗП. СМ. СООБЩ.  |  |         |
| ВЪВЕДЕНА  | ОП. ТРАКТИРА ВЪРЪНОВО  |  |         |
| МАШ       | Т II   |  | 2018 г. |

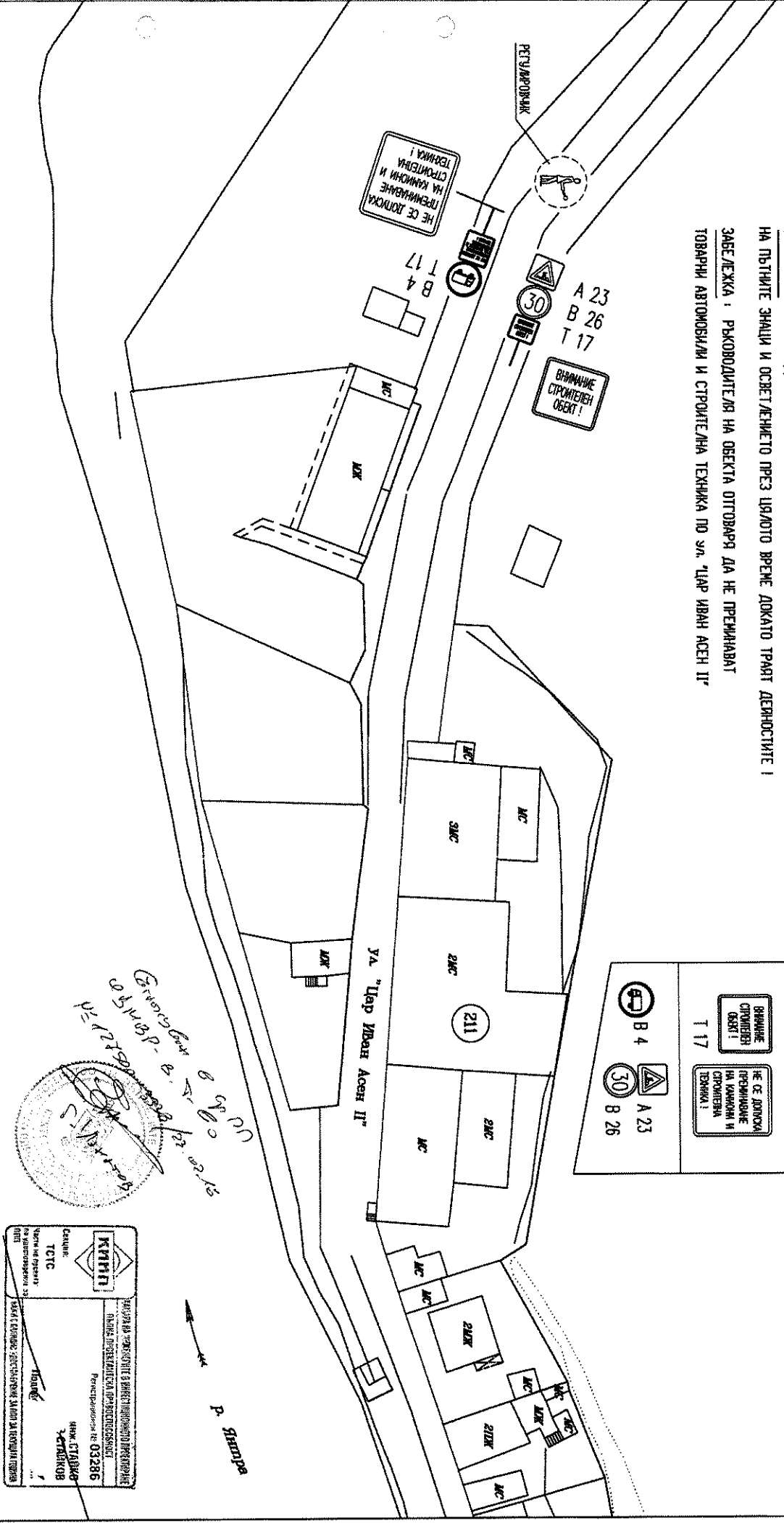




ЗАБЕЛЕЖКА : РЪКОВОДИТЕЛЯ НА ОБЕКТА ОТГОВАРЯ ЗА ПОДДЪРЖАНЕТО НА НА ПЪТНИТЕ ЗНАЦИ И ОСВЕТЛЕНИЕТО ПРЕЗ ЦЯЛОТО ВРЕМЕ ДОКАТО ТРАФТ ДЕРЖИТЕ ИТ  
 ЗАБЕЛЕЖКА : РЪКОВОДИТЕЛЯ НА ОБЕКТА ОТГОВАРЯ ДА НЕ ПРЕИМАВАТ ТОВАРНИ АВТОМОБИЛИ И СТРОИТЕЛНА ТЕХНИКА ПО УЛ. "ЦАР ИВАН АСЕН II"

СПЕЦИФИКАЦИЯ ПЪТНИТЕ ЗНАЦИ

|                                   |  |
|-----------------------------------|--|
| ВНИМАНИЕ<br>СТРОИТЕЛЕН<br>ОБЕКТ ! | НЕ СЕ ДОПУСКА<br>ПРЕИМАВАНЕ<br>НА КАМИОНА И<br>СТРОИТЕЛНА<br>ТЕХНИКА ! |
| T 17                              |  |
| B 4                               | A 23   |
| 30                                | B 26   |



*Билборд в 60 м от ул. "Цар Иван Асен II" в кв. 178*

**КНИП**  
 СЕРВИС  
 ТОТС  
 Изпълнение на проектите  
 Проектна организация на движението  
 ПЪТНА ДИЗАЙНОВА ПРОЕКТИРОВКА  
 Проектантски № 03286  
 ИСК. СТАВЯНО  
 ЗАПИСЪКОВ

|           |   |             |
|-----------|---|-------------|
| ОБЕКТ     | ЕТАП №: "ПОЧИСТВАНЕ НА РЕЧНОТО КОРИТО НА Р. ЯНТРА от 0+278.64 /МКЗ/ - 0+555.81 /ККЗ/ КМ." |             |
| ЧАСТ      | БРЕГОВНА ОРГАНИЗАЦИЯ НА ДВИЖЕНИЕТО  |             |
| ЧЕРТЕЖ    | СИТУАЦИЯ - ДЕТАЛ 2  |             |
| ПРОЕКТАНТ | ИСК. СТАВЯНО  | Специфика : |
| ВЪВЕДЕНА  | ОБ. УПРАВЛЕНИЕ ВЪВЕДЕНИЕ  | 2018 г.     |
| РАЗМ.     | T II  | М 1 : 750   |

**ПОМОЩНА КОЛИЧЕСТВЕНО-СТОЙНОСТНА СМЕТКА**

**ЕТАП Ia: Почистване на речното корито на река Янтра от 0+278.64(НК2) + 0+555.81(НК3)км**

**ЧАСТ: Временна организация на движението**

| № по ред                                  | Наименование на работите                                | Един. мярка | Количество | Ед. Цена | Стойност        |
|---|---|-------------|------------|----------|-----------------|
| 1   | 2   | 3           | 4          | 5        | 6               |
| <b>Временна организация на движението</b> |   |             |            |          | <b>2 214,05</b> |
| 1   | Пътен знак А 23   | бр          | 3          | 46,5     | 139,50          |
| 2   | " Г 1   | бр          | 2          | 40,8     | 81,60           |
| 3   | " С 16 - светлинни източници                            | бр          | 13         | 21,5     | 279,50          |
| 4   | " А 8   | бр          | 1          | 46,5     | 46,50           |
| 5   | " З 26  | бр          | 3          | 37,8     | 113,40          |
| 6   | " Г 10  | бр          | 1          | 37,2     | 37,20           |
| 7   | " С 4.4.  | бр          | 10         | 37,5     | 375,00          |
| 8   | " Б 2   | бр          | 1          | 39,5     | 39,50           |
| 9   | " Г 2   | бр          | 1          | 37,2     | 37,20           |
| 10  | " В 24  | бр          | 1          | 37,8     | 37,80           |
| 11  | " Г 17  | бр          | 2          | 66,5     | 133,00          |
| 12  | " В 4   | бр          | 1          | 37,8     | 37,80           |
| 13  | Пешеходна преграда 1000/1800мм с пътен знак и табела    | бр          | 1          | 116,85   | 116,85          |
| 14  | Преносими стойки, устойчиви срещу обръщане за един знак | бр          | 11         | 39,2     | 431,20          |
| 15  | Преносими стойки, устойчиви срещу обръщане за два знака | бр          | 7          | 44       | 308,00          |
|   |   |             |            |          |                 |
|   |   |             |            |          |                 |
|   |   |             |            |          |                 |

Съставител: **ИТСТС**

|   |   |
|---|---|
|   | КАМАРА НА ИНЖЕНЕРИТЕ В ИНВЕСТИЦИОННОТО ПРОЕКТИРАНЕ      |
|   | ПЪЛНА ПРОЕКТАНТСКА ПРАВООСПОСОБНОСТ                     |
| Секция:                                   | Регистрационен № <b>03286</b>                           |
| Части на проекта по удостоверение за КМТГ | <b>ИНЖ. СТАЙКО СТАЙКОВ</b>                              |
|   | Подпис<br><b>/инж. Ст. Стайков/</b>                     |
|   | ВАЖИ С ВАЛИДНО УДОСТОВЕРЕНИЕ ЗА КМТГ ЗА ТЕКУЩАТА ГОДИНА |