



## РЕПУБЛИКА БЪЛГАРИЯ

Министерство на земеделието и храните  
Областна дирекция "Земеделие"-Велико Търново  
Общинска служба по земеделие – Свищов

Изх.№ РД-05-237

Дата: 05.05.2017 г.

**ДО**  
**КМЕТА НА ОБЩИНА СВИЩОВ**  
**ГР.СВИЩОВ**

**ОТНОСНО: Ваш изх.№ 24-00-164/05.05.2017 г.**

Приложено Ви изпращаме 7 бр. решения за възстановяване правото на собственост на земи в съществуващи или възстановими стари реални граници в землището на гр. Свищов, общ.Свищов, на основание чл.18ж, ал.1 от ПЗСПЗЗ за м."ДРАЧЕВО БЪРДО" и м."ДЯДО ПЕТКОВА ЧЕШМА".


М."РАВНЕЦ", м."ШАТРАТА-1", м."ВОДЕНИЧАРСКИ ДОЛ" и м."ПАВЛОЛИЯТА" няма данни за тези местности.

**Емел Мехмед**

Началник на Общинска служба по земеделие гр. Свищов



ТД/ОСЗ



ОБЩИНСКА СЛУЖБА ПО ЗЕМЕДЕЛИЕ  
 гр. СВИЩОВ  
 ЕКАТТЕ 65766  
 Община СВИЩОВ  
 Област ВЕЛИКОТЪРНОВСКА

**РЕШЕНИЕ No СВ-07**

**За възстановяване правото на собственост на земи в съществуващи или възстановими стари реални граници в землището на град СВИЩОВ**

Днес, 02.03.1993 г., Общинската служба по земеделие в гр. СВИЩОВ, община СВИЩОВ, област ВЕЛИКОТЪРНОВСКА в състав:

НАЧАЛНИК : ЕМЕЛ МЕХМЕД  
 ЗАМЕСТНИК-НАЧАЛНИК: ВЕНЦИСЛАВ ГУТЕВ

ЧЛЕНОВЕ:

1. АСЯ МАРИНОВА 2. МАРИЯ АНКОВА

като разглежда преписката по заявление вх. No 01035 от 30.04.1992 г. и представените писмени доказателства от СТАЙКО НИКОЛОВ НАЙДЕНОВ за възстановяване правото на собственост на наследниците на СТАЙКО НАЙДЕНОВ ВОГДАНОВ бивш жител на гр/с ..... общ. ...., обл. по удостоверение за наследници No 881, на основание чл. чл. 18ж, ал.1, 18з, ал.1 от ППЗСПЗЗ и протоколи No СВ-07 от 05.02.1996 г. по чл.18г, No ..... от ..... г. по чл.18д и No ..... от ..... г. по чл.18е от ППЗСПЗЗ,

**РЕШИ:**

**ВЪЗСТАНОВЯВА ПРАВОТО НА СОВСТВЕНОСТ на наследниците на СТАЙКО НАЙДЕНОВ ВОГДАНОВ в съществуващи (възстановими) стари реални граници на следните имоти:**

1. Нива от 6.000 гка (шест гка), находящ се в терен по параграф 4 на град СВИЩОВ в местността ДЯДО ПЕТКОВА ЧЕШМА, при граници (съсед):

.....  
 .....  
 заявен с пореген No 1 от заявлението и установен с Протокол от ТПС комисия СПИСЪК 6 №179

Решението може да се обжалва чрез ОСЗ през районния съд в 14-дневен срок от съобщението.

Забележка: За издаване на констативен нотариален акт и сделки със земеделски имот е необходима скица с точните размери на имота.

НАЧАЛНИК : .....

ЗАМЕСТНИК-НАЧАЛНИК: .....

ЧЛЕНОВЕ:

1. .... 2. ....

ПРЕПИС: .....

ОБЩИНСКА СЛУЖБА ПО ЗЕМЕДЕЛИЕ  
гр. СВИЩОВ  
ЕКАТТЕ 65766  
Община СВИЩОВ  
Област ВЕЛИКОТЪРНОВСКА

**РЕШЕНИЕ No 00004**

**За възстановяване правото на собственост на земи в съществуващи или възстановими стари реални граници в землището на град СВИЩОВ**

Днес, 05.11.2008 г., Общинската служба по земеделие в гр. СВИЩОВ, община СВИЩОВ, област ВЕЛИКОТЪРНОВСКА в състав:

НАЧАЛНИК : ЕМЕЛ МЕХМЕД  
ЗАМЕСТНИК-НАЧАЛНИК: ВЕНЦИСЛАВ ГУТЕВ

ЧЛЕНОВЕ:

- 1. АСЯ МАРИНОВА
- 2. МАРИЯ АНКОВА

като разгледа преписката по заявление вх. No 00004 от 28.08.1991 г. и представените писмени доказателства от НИКОЛА ПЕТРОВ НИКОЛОВ за възстановяване правото на собственост на НИКОЛА ПЕТРОВ НИКОЛОВ ЕГН 3102081567 жител на град СВИЩОВ, общ. СВИЩОВ, обл. ВЕЛИКОТЪРНОВСКА на основание чл.14, ал.1, т.3 ЗСПЗЗ, чл. чл. 18ж, ал.1, 18з, ал.1 от ППЗСПЗЗ и протоколи No СВ-07 от 05.02.1996 г. по чл.18г, No ..... от ..... г. по чл.18г и No ..... от ..... г. по чл.18е от ППЗСПЗЗ,

**РЕШИ:**

**ВЪЗСТАНОВЯВА ПРАВОТО НА СОБСТВЕНОСТ на НИКОЛА ПЕТРОВ НИКОЛОВ в съществуващи (възстановими) стари реални граници на следните имоти:**

1. Нива от 1.220 гка (един гка и двеста и двадесет кв.м), находящ се в терен по параграф 4 на град СВИЩОВ в местността ДРАЧЕВО БЪРДО, при граници (съсеги):

.....  
.....  
заявен с пореден No 1 от заявлението и установен с Протокол от ТПС комисия СП.7 №36

2. Нива от 1.140 гка (един гка и сто и четиридесет кв.м), находящ се в терен по параграф 4 на град СВИЩОВ в местността ДРАЧЕВО БЪРДО, при граници (съсеги):

.....  
.....  
заявен с пореден No 2 от заявлението и установен с Протокол от ТПС комисия ПР.11 СП.7

3. Лозе от 0.660 гка (нула гка и шестстотин и шестдесет кв.м), находящ се в терен по параграф 4 на град СВИЩОВ в местността ДРАЧЕВО БЪРДО, при граници (съсеги):

.....  
.....  
заявен с пореден No 3 от заявлението и установен с Протокол от ТПС комисия ПР.11 СП.7

ВЪЗСТАНОВЯВАНЕТО на правото на собственост върху имотите разположени в територии по параграф 4 ПЗР на ЗСПЗЗ ще се извърши при условията на чл.28 ППЗСПЗЗ като имотните граници ще се

стр.2 към решение No 00004/05.11.2008 г. по чл.18ж, ал.1 от ППЗСПЗЗ  
на ОБЩИНСКА СЛУЖБА ПО ЗЕМЕДЕЛИЕ гр. СВИЩОВ, община СВИЩОВ

определят въз основа на влезлия в сила план на новообразуваните  
имоти по чл.28, ал.9 ППЗСПЗЗ.

Решението може да се обжалва чрез ОСЗ пред районния  
съд в 14-дневен срок от съобщението.

Забележка: За издаване на констативен нотариален акт и сделки със  
земеделски имот е необходима скица с точните размери на имота.

НАЧАЛНИК : ..... 1

ЗАМЕСТИНИК-НАЧАЛНИК: ..... 1

ЧЛЕНОВЕ: ..... 1

1. .... 2. \ .....

Препис: .....

ОБЩИНСКА СЛУЖБА ПО ЗЕМЕДЕЛИЕ  
гр. СВИЩОВ  
ЕКАТТЕ 65766  
Община СВИЩОВ  
Област ВЕЛИКОТЪРНОВСКА

**РЕШЕНИЕ No 0174**

**За възстановяване правото на собственост на земи в съществуващи или възстановими стари реални граници в землището на град СВИЩОВ**

Днес, 05.12.2002 г., Общинската служба по земеделие в гр. СВИЩОВ, община СВИЩОВ, област ВЕЛИКОТЪРНОВСКА е състав:

НАЧАЛНИК : ЕМЕЛ МЕХМЕД  
ЗАМЕСТНИК-НАЧАЛНИК: ВЕНЦИСЛАВ ГУТЕВ

ЧЛЕНОВЕ:

- 1. АСЯ МАРИНОВА
- 2. МАРИЯ АНКОВА

като разгледа преписката по заявление вх. No 00174 от 22.10.1991 г. и представените писмени доказателства от ИВАН БЕЛЕЗАРОВ КАЛМУКОВ за възстановяване правото на собственост на ИВАН БЕЛЕЗАРОВ КАЛМУКОВ ЕГН 4301181508 жмел на град СВИЩОВ, общ. СВИЩОВ, обл. ВЕЛИКОТЪРНОВСКА на основание чл.14, ал.1, т.3 ЗСПЗЗ, чл. чл. 18ж, ал.1, 18з, ал.1 от ППЗСПЗЗ и протоколи No СВ-07 от 05.02.1996 г. по чл.18г, No ..... от . . . г. по чл.18д и No ..... от . . . г. по чл.18е от ППЗСПЗЗ,

**РЕШИ:**

**ВЪЗСТАНОВЯВА ПРАВОТО НА СОБСТВЕНОСТ на ИВАН БЕЛЕЗАРОВ КАЛМУКОВ в съществуващи (възстановими) стари реални граници на следните имоти:**

1. Нива от 1.850 гка (един гка и осемстотин и петдесет кв.м) находящ се в терен по параграф 4 на град СВИЩОВ в местността ЮМЕРОВА БАХЧА, при граници (съсед):  
.....  
.....  
заявен с пореден No 1 от заявлението и установен с Протокол от ТПС комисия ДП.7 №6 СЛ.ВЕЛЕЖКА Д.ИМОТ

2. Нива от 1.080 гка (един гка и осемдесет кв.м), находящ се в терен по параграф 4 на град СВИЩОВ в местността ДРАЧЕВО ВЪРДО, при граници (съсед):  
.....  
.....  
заявен с пореден No 2 от заявлението и установен с Протокол от ТПС комисия ДП.7 №6 СЛ.ВЕЛЕЖКА Д.ИМОТ

ВЪЗСТАНОВЯВАНЕТО на правото на собственост върху имотите разположени в територии по параграф 4 ПЗР на ЗСПЗЗ ще се извърши при условията на чл.28 ППЗСПЗЗ като имотните граници ще се определят въз основа на влезлия в сила план на новообразуваните имоти по чл.28, ал.9 ППЗСПЗЗ.

Решението може да се обжалва чрез ОСЗ пред районния съд в 14-дневен срок от съобщението.

стр.2 към решение No 0174/05.12.2002 г. по чл.18ж, ал.1 от ППЗСПЗЗ  
на ОБЩИНСКА СЛУЖБА ПО ЗЕМЕДЕЛИЕ гр. СВИЩОВ, община СВИЩОВ


Забележка: За издаване на констативен нотариален акт и сделки със  
земен имот е необходима скица с точните размери на имота.

НАЧАЛНИК : .....

ЗАМЕСТИК-НАЧАЛНИК: .....

ЧЛЕНОВЕ:

1. .... 2. ....



ОБЩИНСКА СЛУЖБА ПО ЗЕМЕДЕЛИЕ  
гр. СВИЩОВ  
ЕКАТТЕ 65766  
Община СВИЩОВ  
Област ВЕЛИКОТЪРНОВСКА

### РЕШЕНИЕ No 00739

**За възстановяване правото на собственост на земи в съществуващи или възстановими стари реални граници в землището на град СВИЩОВ**

Днес, 05.11.2008 г., Общинската служба по земеделие в гр. СВИЩОВ, община СВИЩОВ, област ВЕЛИКОТЪРНОВСКА е състав:

НАЧАЛНИК : ЕМЕЛ МЕХМЕД  
ЗАМЕСТНИК-НАЧАЛНИК: ВЕНЦИСЛАВ ГУТЕВ

ЧЛЕНОВЕ:

1. АСЯ МАРИНОВА 2. МАРИЯ АНКОВА

камо разглежда преписката по заявление вх. No 00739 от 24.02.1992 г. и представените писмени доказателства от ВЕРА ДИМИТРОВА ЦАНЕВА за възстановяване правото на собственост на наследниците на ДЕНКА КРЪСТЕВА ПАРИШЕВА бивш жител на гр/с ....., общ. . . . ., обл. по удостоверение за наследници No МОЛ-Д, на основание чл.14, ал.1, т.3 ЗСПЗЗ, чл. чл. 18ж, ал.1, 18з, ал.1 от ППЗСПЗЗ и протоколи No СВ-07 от 05.02.1996 г. по чл.18г, No ..... от ..... г. по чл.18г и No ..... от ..... г. по чл.18е от ППЗСПЗЗ,

### РЕШИ:

**ВЪЗСТАНОВЯВА ПРАВОТО НА СОБСТВЕНОСТ на наследниците на ДЕНКА КРЪСТЕВА ПАРИШЕВА в съществуващи (възстановими) стари реални граници на следните имоти:**

1. Нива от 8.200 гка (осем гка и шестстотин кв.м), пета категория, находящ се в терен по параграф 4 на град СВИЩОВ в местността ДРАЧЕВО БЪРДО, при граници (съсеги):  
.....  
.....  
заявен с пореден No 1 от заявлението и установен с Други ДОГОВОР 2 1941Г.

2. Нива от 2.800 гка (два гка и осемстотин кв.м), шеста категория, находящ се в терен по параграф 4 на град СВИЩОВ в местността ДЕРВЕНТА, при граници (съсеги):  
.....  
.....  
заявен с пореден No 2 от заявлението и установен с Други ПРОТОКОЛ 15 1949Г.

ВЪЗСТАНОВЯВАНЕТО на правото на собственост върху имотите разположени в територии по параграф 4 ПЗР на ЗСПЗЗ ще се извърши при условията на чл.28 ППЗСПЗЗ като имотните граници ще се определят въз основа на влезлия в сила план на новообразуваните имоти по чл.28, ал.9 ППЗСПЗЗ.

Решението може да се обжалва чрез ОСЗ пред районния съд в 14-дневен срок от съобщението.

Забележка: За издаване на констативен нотариален акт и сделки със  
земеделски имот е необходима скица с точните размери на имота.

НАЧАЛНИК : .....

ЗАМЕСТИК-НАЧАЛНИК: .....

ЧЛЕНОВЕ:

1. .... 2. ....



Препис: .....

ОБЩИНСКА СЛУЖБА ПО ЗЕМЕДЕЛИЕ  
гр. СВИЦОВ  
ЕКАТТЕ 65766  
Община СВИЦОВ  
Област ВЕЛИКОТЪРНОВСКА

**РЕШЕНИЕ No 00775**

**За възстановяване правото на собственост на земи в съществуващи или възстановими стари реални граници в землището на град СВИЦОВ**

Днес, 05.11.2008 г., Общинската служба по земеделие в гр. СВИЦОВ, община СВИЦОВ, област ВЕЛИКОТЪРНОВСКА е състав:

НАЧАЛНИК : ЕМЕЛ МЕХМЕД  
ЗАМЕСТНИК-НАЧАЛНИК: ВЕНЦИСЛАВ ГУТЕВ

ЧЛЕНОВЕ:

1. АСЯ МАРИНОВА 2. МАРИЯ АНКОВА

като разгледа преписката по заявление вх. No 00775 от 25.02.1992 г. и представените писмени доказателства от ИЛИНКА МИРЧЕВА ИЛИЕВА за възстановяване правото на собственост на наследниците на МАРИН ГЕОРГИЕВ ИЛИЕВ бивш жител на гр/с ....., общ. ...., обл. по удостоверение за наследници No 568, на основание чл.14, ал.1, т.3 ЗСПЗЗ, чл. чл. 18ж, ал.1, 18з, ал.1 от ППЗСПЗЗ и протоколи No СВ-07 от 05.02.1996 г. по чл.18г, No ..... от . . . г. по чл.18г и No ..... от . . . г. по чл.18е от ППЗСПЗЗ,

**РЕШИ:**

**ВЪЗСТАНОВЯВА ПРАВОТО НА СОБСТВЕНОСТ на наследниците на МАРИН ГЕОРГИЕВ ИЛИЕВ в съществуващи (възстановими) стари реални граници на следните имоти:**

1. Нива от 1.500 гка (една гка и петстотин кв.м), находящ се в терен по параграф 4 на град СВИЦОВ в местността ДРАЧЕВО ВЪРДО, при граници (съседи):

.....  
заявен с пореден No 1 от заявлението и установен с Протокол от ТПС комисия СПИСЪК 6 №52

2. Нива от 3.000 гка (три гка), находящ се в терен по параграф 4 на град СВИЦОВ в местността ДРАЧЕВО ВЪРДО, при граници (съседи):

.....  
заявен с пореден No 2 от заявлението и установен с Протокол от ТПС комисия СПИСЪК 7 №37

ВЪЗСТАНОВЯВАНЕТО на правото на собственост върху имотите разположени в територии по параграф 4 ПЗР на ЗСПЗЗ ще се извърши при условията на чл.28 ППЗСПЗЗ като имотните граници ще се определят въз основа на влезлия в сила план на новообразуваните имоти по чл.28, ал.9 ППЗСПЗЗ.

Решението може да се обжалва чрез ОСЗ през районния съд в 14-дневен срок от съобщението.


Забележка: За издаване на констативен нотариален акт и сделки със  
земенделски имот е необходима скица с точните размери на имота.

НАЧАЛНИК : .....

ЗАМЕСТИК-НАЧАЛНИК: .....

ЧЛЕНОВЕ:

1. .... 2. ....



ОБЩИНСКА СЛУЖБА ПО ЗЕМЕДЕЛИЕ  
гр. СВИЩОВ  
ЕКАТТЕ 65766  
Община СВИЩОВ  
Област ВЕЛИКОТЪРНОВСКА

**РЕШЕНИЕ No 00987**

**За възстановяване правото на собственост на земи в съществуващи или възстановими стари реални граници в землището на град СВИЩОВ**

Днес, 05.11.2008 г., Общинската служба по земеделие в гр. СВИЩОВ, община СВИЩОВ, област ВЕЛИКОТЪРНОВСКА в състав:

НАЧАЛНИК : ЕМЕЛ МЕХМЕД  
ЗАМЕСТНИК-НАЧАЛНИК: ВЕНЦИСЛАВ ГУТЕВ

ЧЛЕНОВЕ:

1. АСЯ МАРИНОВА 2. МАРИЯ АНКОВА

като разгледа преписката по заявление вх. No 00987 от 06.04.1992 г. и представените писмени доказателства от ГЕОРГИ И ВЛАДИМИР ЛИНЕВИ ГЕОРГИЕВИ за възстановяване правото на собственост на ГЕОРГИ И ВЛАДИМИР ЛИНЕВИ ГЕОРГИЕВИ ЕГН 5012161401 жител на град ТРОЯН, общ. ТРОЯН, обл. ЛОВЕШКА на основание чл.14, ал.1, т.3 ЗСПЗЗ, чл. чл. 18ж, ал.1, 18з, ал.1 от ППЗСПЗЗ и протоколи No СВ-07 от 05.02.1996 г. по чл.18г, No ..... от ..... г. по чл.18д и No ..... от ..... г. по чл.18е от ППЗСПЗЗ,

**РЕШИ:**

**ВЪЗСТАНОВЯВА ПРАВОТО НА СОБСТВЕНОСТ на ГЕОРГИ И ВЛАДИМИР ЛИНЕВИ ГЕОРГИЕВИ в съществуващи (възстановими) стари реални граници на следните имоти:**

1. Нива от 0.400 дека (нула дека и четиристотин кв.м), находящ се в терен по параграф 4 на град СВИЩОВ в местността ДРАЧЕВО БЪРДО, при граници (съсед):

.....  
.....  
заявен с пореден No 1 от заявлението и установен с Нотариален акт №39/1971Г.

ВЪЗСТАНОВЯВАНЕТО на правото на собственост върху имотите разположени в територии по параграф 4 ПЗР на ЗСПЗЗ ще се извърши при условията на чл.28 ППЗСПЗЗ като имотните граници ще се определят въз основа на влезлия в сила план на новообразуваните имоти по чл.28, ал.9 ППЗСПЗЗ.

Решението може да се обжалва чрез ОСЗ през районния съд в 14-дневен срок от съобщението.

Забележка: За издаване на констативен нотариален акт и сделки със земеделски имот е необходима скица с точните размери на имота.

НАЧАЛНИК : .....

ЗАМЕСТНИК-НАЧАЛНИК: .....

ЧЛЕНОВЕ:

1. .... ( 2. ....

**РЕШЕНИЕ No 01073**

**За възстановяване правото на собственост на земи в  
съществуващи или възстановими стари реални граници  
в землището на град СВИЩОВ**

Днес, 05.11.2008 г., Общинската служба по земеделие в гр.  
СВИЩОВ, община СВИЩОВ, област ВЕЛИКОТЪРНОВСКА в състав:

НАЧАЛНИК : ЕМЕЛ МЕХМЕД  
ЗАМЕСТНИК-НАЧАЛНИК: ВЕНЦИСЛАВ ГУТЕВ

ЧЛЕНОВЕ:

1. АСЯ МАРИНОВА 2. МАРИЯ АНКОВА

като разглежда преписката по заявление вх. No 01073 от 15.05.1992  
г. и представените писмени доказателства от ХРИСТО ДИМИТРОВ ЦАНЕВ  
за възстановяване правото на собственост на наследниците на  
ХРИСТО ВЪЛЧЕВ ЦАНКОВ И АНГЕЛИНА бивш жител на гр/с .....  
....., общ. ...., обл. по угостоверение за наследници  
No 1103, на основание чл.14, ал.1, т.3 ЗСПЗЗ, чл. чл. 18ж, ал.1,  
18з, ал.1 от ППЗСПЗЗ и протоколи No СВ-07 от 05.02.1996 г. по  
чл.18г, No ..... от ..... г. по чл.18г и No ..... от .....  
г. по чл.18е от ППЗСПЗЗ,

**РЕШИ:**

**ВЪЗСТАНОВЯВА ПРАВОТО НА СОБСТВЕНОСТ  
на наследниците на ХРИСТО ВЪЛЧЕВ ЦАНКОВ И АНГЕЛИНА в  
съществуващи (възстановими) стари реални граници на следните  
имоти:**

1. Нива от 7.000 гка (седем гка), находящ се в терен по  
параграф 4 на град СВИЩОВ в местността ДРАЧЕВО БЪРДО, при граници  
(съсегу):  
.....  
.....  
заявен с пореден No 1 от заявлението и установен с Други ДОГОВОР  
ОТ 04.10.1950Г.


2. Лозе от 1.000 гка (един гка), находящ се в терен по  
параграф 4 на град СВИЩОВ в местността ДРАЧЕВО БЪРДО, при граници  
(съсегу):  
.....  
.....  
заявен с пореден No 2 от заявлението и установен с Други ДОГОВОР  
ОТ 04.10.1950Г.

ВЪЗСТАНОВЯВАНЕТО на правото на собственост върху имотите  
разположени в територии по параграф 4 ПЗР на ЗСПЗЗ ще се извърши  
при условията на чл.28 ППЗСПЗЗ като имотните граници ще се  
определят въз основа на влезлия в сила план на новообразуваните  
имоти по чл.28, ал.9 ППЗСПЗЗ.



Решението може да се обжалва чрез ОСЗ пред районния  
съд в 14-дневен срок от съобщението.

Забележка: За издаване на констативен нотариален акт и сделки със  
земяделски имот е необходима скица с точните размери на имота.

НАЧАЛНИК : .....  .....

ЗАМЕСТИК-НАЧАЛНИК: .....  .....

ЧЛЕНОВЕ:

1. ....  ..... 2. ....  .....